

**ФИЛИАЛ ФЕДЕРАЛЬНОГО ГОСУДАРСТВЕННОГО БЮДЖЕТНОГО  
УЧРЕЖДЕНИЯ "ФЕДЕРАЛЬНАЯ КАДАСТРОВАЯ ПАЛАТА РОСРЕЕСТРА" ПО  
МОСКОВСКОЙ ОБЛАСТИ**

(полное наименование органа регистрации прав)

**Раздел 1**

Выписка из Единого государственного реестра недвижимости об основных характеристиках и зарегистрированных правах на объект недвижимости

**Сведения об основных характеристиках объекта недвижимости**

На основании запроса от 16.07.2018 г., поступившего на рассмотрение 16.07.2018 г., сообщаем, что согласно записям Единого государственного реестра недвижимости:

<b>Земельный участок</b>			
<small>(вид объекта недвижимости)</small>			
Лист № _____ Раздела <u>1</u>	Всего листов раздела <u>1</u> : _____	Всего разделов: _____	Всего листов выписки: _____
<b>18.07.2018 № 50/001/003/2018-85053</b>			
Кадастровый номер:		<b>50:32:0030225:3767</b>	
Номер кадастрового квартала:	<b>50:32:0030225</b>		
Дата присвоения кадастрового номера:	<b>21.07.2011</b>		
Ранее присвоенный государственный учетный номер:	данные отсутствуют		
Адрес:	<b>обл. Московская, р-н Серпуховский, в р-не д.Лисенки</b>		
Площадь:	<b>2000 +/- 31 кв. м</b>		
Кадастровая стоимость, руб.:	<b>1345920</b>		
Кадастровые номера расположенных в пределах земельного участка объектов недвижимости:	данные отсутствуют		
Категория земель:	<b>Земли сельскохозяйственного назначения</b>		
Виды разрешенного использования:	<b>для дачного строительства</b>		
Статус записи об объекте недвижимости:	<b>Сведения об объекте недвижимости имеют статус "актуальные"</b>		
Особые отметки:	данные отсутствуют		
Получатель выписки:	<b>Мисников Александр Вячеславович</b>		

<b>ИНЖЕНЕР 1 КАТЕГОРИИ</b> <small>(полное наименование должности)</small>	<small>(подпись)</small>	<b>Першина Е. П.</b> <small>(инициалы, фамилия)</small>
--	--------------------------	--

М.П.


Раздел 2

**КОПИЯ ВАРНА**  
подпись

Выписка из Единого государственного реестра недвижимости об основных характеристиках и зарегистрированных правах на объект недвижимости  
Сведения о зарегистрированных правах на объект недвижимости

<b>Земельный участок</b>			
<small>(вид объекта недвижимости)</small>			
Лист № _____ Раздела <u>2</u>	Всего листов раздела <u>2</u> : _____	Всего разделов: _____	Всего листов выписки: _____
<b>18.07.2018 № 50/001/003/2018-85053</b>			
Кадастровый номер:		<b>50:32:0030225:3767</b>	

1.	Правообладатель (правообладатели):	1.1.	Пуртова Елена Вячеславовна
2.	Вид, номер и дата государственной регистрации права:	2.1.	Собственность, № 50-50-32/039/2012-321 от 27.08.2012
3.	Документы-основания:	3.1.	сведения не предоставляются
Ограничение прав и обременение объекта недвижимости:			
4.	вид:	Запрещение сделок с имуществом, Запрет на заключение, одобрение, регистрацию сделок, направленных на отчуждение (обременение) или любое иное изменение статуса недвижимого имущества	
	дата государственной регистрации:	22.10.2015	
	номер государственной регистрации:	50-50/032-50/032/005/2015-6712/1	
	4.1.1. срок, на который установлено ограничение прав и обременение объекта:	данные отсутствуют	
	лицо, в пользу которого установлено ограничение прав и обременение объекта:	данные отсутствуют	
	основание государственной регистрации:	Постановление о запрете отчуждения с целью обеспечения сохранности имущества должника от 21.09.2015 №39067/15/77011-ИП, выдавший орган: Судебный пристав-исполнитель межрайонного отдела по особым исполнительным производствам УФССП России по Москве	
	4.1.2. вид:	Арест, Наложено арест, запрещено совершать любые сделки в имуществом	
дата государственной регистрации:	23.05.2014		
номер государственной регистрации:	50-50-32/065/2014-407		
срок, на который установлено ограничение	данные отсутствуют		

  
 18.07.2018

	прав и обременение объекта:	
	лицо, в пользу которого установлено ограничение прав и обременение объекта:	данные отсутствуют
	основание государственной регистрации:	Постановление о наложении ареста на имущество от 21.04.2014 №СД-1197/14, выдавший орган: Таганский районный суд г.москвы
5.	Сведения о наличии решения об изъятии объекта недвижимости для государственных и муниципальных нужд:	данные отсутствуют
6.	Сведения об осуществлении государственной регистрации прав без необходимого в силу закона согласия третьего лица, органа:	данные отсутствуют

<b>ИНЖЕНЕР 1 КАТЕГОРИИ</b> <small>(полное наименование должности)</small>	 <small>(подпись)</small>	<b>Першина Е. П.</b> <small>(инициалы, фамилия)</small>
--	------------------------------	--

М.П.

### Раздел 3


Выписка из Единого государственного реестра недвижимости об основных характеристиках и зарегистрированных правах на объект недвижимости

#### Описание местоположения земельного участка

<b>Земельный участок</b>			
<small>(вид объекта недвижимости)</small>			
Лист № _____ Раздела <u>3</u>	Всего листов раздела <u>3</u> : _____	Всего разделов: _____	Всего листов выписки: _____
<b>18.07.2018 № 50/001/003/2018-85053</b>			
Кадастровый номер:		<b>50:32:0030225:3767</b>	
План (чертеж, схема) земельного участка:			
Масштаб 1:	Условные обозначения:		

<b>ИНЖЕНЕР 1 КАТЕГОРИИ</b> <small>(полное наименование должности)</small>	 <small>(подпись)</small>	<b>Першина Е. П.</b> <small>(инициалы, фамилия)</small>
--	------------------------------	--

М.П.

**КОПИЯ ВЕРНА**  
подпись 

**ФИЛИАЛ ФЕДЕРАЛЬНОГО ГОСУДАРСТВЕННОГО БЮДЖЕТНОГО  
УЧРЕЖДЕНИЯ "ФЕДЕРАЛЬНАЯ КАДАСТРОВАЯ ПАЛАТА РОСРЕЕСТРА" ПО  
МОСКОВСКОЙ ОБЛАСТИ**

(полное наименование органа регистрации прав)

**Раздел 1**

Выписка из Единого государственного реестра недвижимости об основных характеристиках и зарегистрированных правах на объект недвижимости  
**Сведения об основных характеристиках объекта недвижимости**  
На основании запроса от 16.07.2018 г., поступившего на рассмотрение 16.07.2018 г., сообщаем, что согласно записям Единого государственного реестра недвижимости:

<b>Земельный участок</b>			
<small>(вид объекта недвижимости)</small>			
Лист № _____ Раздела <u>1</u>	Всего листов раздела <u>1</u> : _____	Всего разделов: _____	Всего листов выписки: _____
<b>18.07.2018 № 50/001/003/2018-84981</b>			
Кадастровый номер:		<b>50:32:0030225:3768</b>	
Номер кадастрового квартала:	<b>50:32:0030225</b>		
Дата присвоения кадастрового номера:	<b>21.07.2011</b>		
Ранее присвоенный государственный учетный номер:	данные отсутствуют		
Адрес:	<b>обл. Московская, р-н Серпуховский, в р-не д.Лисенки</b>		
Площадь:	<b>2000 +/- 31 кв. м</b>		
Кадастровая стоимость, руб.:	<b>1345920</b>		
Кадастровые номера расположенных в пределах земельного участка объектов недвижимости:	данные отсутствуют		
Категория земель:	<b>Земли сельскохозяйственного назначения</b>		
Виды разрешенного использования:	<b>для дачного строительства</b>		
Статус записи об объекте недвижимости:	<b>Сведения об объекте недвижимости имеют статус "актуальные"</b>		
Особые отметки:	данные отсутствуют		
Получатель выписки:	<b>Мисников Александр Вячеславович</b>		
<b>ИНЖЕНЕР 1 КАТЕГОРИИ</b> <small>(полное наименование должности)</small>	 <small>(подпись)</small>	<b>Першина Е. П.</b> <small>(инициалы, фамилия)</small>	

М.П.


Раздел 2

**КОПИЯ ВЕРНА**  
подпись

Выписка из Единого государственного реестра недвижимости об основных характеристиках и зарегистрированных правах на объект недвижимости  
Сведения о зарегистрированных правах на объект недвижимости

<b>Земельный участок</b>			
<small>(вид объекта недвижимости)</small>			
Лист № _____ Раздела <u>2</u>	Всего листов раздела <u>2</u> : _____	Всего разделов: _____	Всего листов выписки: _____
<b>18.07.2018 № 50/001/003/2018-84981</b>			
Кадастровый номер:		<b>50:32:0030225:3768</b>	

1.	Правообладатель (правообладатели):	1.1.	Пуртова Елена Вячеславовна
2.	Вид, номер и дата государственной регистрации права:	2.1.	Собственность, № 50-50-32/039/2012-324 от 27.08.2012
3.	Документы-основания:	3.1.	сведения не предоставляются
Ограничение прав и обременение объекта недвижимости:			
4.	4.1.1.	вид:	Запрещение сделок с имуществом, Запрет на заключение, одобрение, регистрацию сделок, направленных на отчуждение (обременение) или любое иное изменение статуса недвижимого имущества
		дата государственной регистрации:	22.10.2015
		номер государственной регистрации:	50-50/032-50/032/005/2015-6713/1
		срок, на который установлено ограничение прав и обременение объекта:	данные отсутствуют
		лицо, в пользу которого установлено ограничение прав и обременение объекта:	данные отсутствуют
		основание государственной регистрации:	Постановление о запрете отчуждения с целью обеспечения сохранности имущества должника от 21.09.2015 №39067/15/77011-ИП, выдавший орган: Судебный пристав-исполнитель межрайонного отдела по особым исполнительным производствам УФССП России по Москве
		4.1.2.	вид:
4.1.2.	дата государственной регистрации:	23.05.2014	
	номер государственной регистрации:	50-50-32/065/2014-408	
	срок, на который установлено ограничение	данные отсутствуют	

**КОПИЯ ВЕРНА**  
подпись 

прав и обременение объекта:	
лицо, в пользу которого установлено ограничение прав и обременение объекта:	данные отсутствуют
основание государственной регистрации:	Постановление о наложении ареста на имущество от 21.04.2014 №СД-1197/14, выдавший орган: Таганский районный суд г.москвы
5. Сведения о наличии решения об изъятии объекта недвижимости для государственных и муниципальных нужд:	данные отсутствуют
6. Сведения об осуществлении государственной регистрации прав без необходимого в силу закона согласия третьего лица, органа:	данные отсутствуют

<b>ИНЖЕНЕР 1 КАТЕГОРИИ</b>		<b>Першина Е. П.</b>
(полное наименование должности)	(подпись)	(инициалы, фамилия)

М.П.

### Раздел 3

Выписка из Единого государственного реестра недвижимости об основных характеристиках и зарегистрированных правах на объект недвижимости

#### Описание местоположения земельного участка

<b>Земельный участок</b>			
(вид объекта недвижимости)			
Лист № _____ Раздела <u>3</u>	Всего листов раздела <u>3</u> : _____	Всего разделов: _____	Всего листов выписки: _____
<b>18.07.2018 № 50/001/003/2018-84981</b>			
Кадастровый номер:		<b>50:32:0030225:3768</b>	
План (чертеж, схема) земельного участка:			
Масштаб 1:	Условные обозначения:		

<b>ИНЖЕНЕР 1 КАТЕГОРИИ</b>		<b>Першина Е. П.</b>
(полное наименование должности)	(подпись)	(инициалы, фамилия)

М.П.

КОПИЯ ВЕРНА  
подпись \_\_\_\_\_