

**ФЕДЕРАЛЬНАЯ СЛУЖБА ГОСУДАРСТВЕННОЙ РЕГИСТРАЦИИ, КАДАСТРА И
КАРТОГРАФИИ**

**Выписка из Единого государственного реестра недвижимости о правах отдельного лица на
имевшиеся (имеющиеся) у него объекты недвижимости**


Дата 13.11.2018№ 00-00-4001/5037/2018-42951

На основании запроса от 08.11.2018, поступившего на
рассмотрение 11.11.2018, сообщаем, что правообладателю


Фисенко Юрий Николаевич, дата рождения _____, гражданство Российской Федерации
паспорт гражданина Российской Федерации: серия _____ выдан _____

_____, за период с
19.10.2018 по текущий момент принадлежали (принадлежат) следующие объекты недвижимости:

1.	1.1.	Кадастровый (или условный) номер объекта:	50:16:0502012:252
		наименование объекта:	Земельный участок
		назначение объекта:	индивидуальное жилищное строительство
		площадь объекта:	272 кв. м
		адрес (местоположение) объекта:	Московская область, Ногинский район, с/пос. Аксеново-Бутырское, д. Марьино-2, ул. Лесная, дом 5
1.2.	Вид права, доля в праве:	Собственность	
		дата государственной регистрации:	02.08.2011
		номер государственной регистрации:	50-50-16/045/2011-405
		основание государственной регистрации:	Договор дарения земельного участка от 05.07.2011, дата регистрации 02.08.2011, №50-50-16/045/2011-404
		дата государственной регистрации прекращения права:	
1.3.	Ограничение (обременение) права:		
		1.3.1. вид:	Арест, Объявить запрет на совершение регистрационных действий, действий по исключению из госреестра, а так-же регистрации ограничений и обременений в отношении имущества - Московская область, Ногинский район, Сельское поселение Аксено-Бутырское, д.Марьино-2, ул.Лесная, д.5, кад.№ 50:16:0502012:252, Земельный участок, категория земель: земли населенных пунктов, разрешенное использование: для индивидуального



			жилищного строительства, общая площадь 272 кв. м
		номер государственной регистрации:	50:16:0502012:252-50/016/2017-1
2.	2.1.	Кадастровый (или условный) номер объекта:	50:16:0502012:216
		наименование объекта:	2
		назначение объекта:	2
		площадь объекта:	1
		адрес (местоположение) объекта:	1 1
	2.2.	Вид права, доля в праве:	0
		дата государственной регистрации:	0
		номер государственной регистрации:	50:16:0502012:216
		основание государственной регистрации:	1 0 1 1
		дата государственной регистрации прекращения права:	
	2.3.	Ограничение (обременение) права:	
	2.3.1.	вид:	1
		номер государственной регистрации:	50:16:0000000:63965
	2.3.2.	вид:	1 1 1 0 0 1
			50:16:0000000:63965, дом жилой, назначение: жилое, 1 - этажный, общая площадь 137, 4 кв. м, инв.№ 12:053-5167Д, лит. А, А1
		номер государственной регистрации:	50:16:0000000:63965-50/016/2017-2
3.	3.1.	Кадастровый (или условный) номер объекта:	50:16:0502012:216



МОСКОВСКОЙ ОБЛАСТИ

(полное наименование органа регистрации прав)

Раздел 1

Выписка из Единого государственного реестра недвижимости об основных характеристиках и зарегистрированных правах на объект недвижимости
 Сведения об основных характеристиках объекта недвижимости

На основании запроса от 30.10.2018 г., поступившего на рассмотрение 30.10.2018 г., сообщаем, что согласно записям Единого государственного реестра недвижимости:

Земельный участок			
Лист №	Раздела 1	Всего листов раздела 1:	Всего листов выписки:
31.10.2018	№ 50-0-1-320/4007/2018-6223		50:16:0502012:252
Кадастровый номер:			

(вид объекта недвижимости)

Номер кадастрового квартала:	50:16:0502012
Дата присвоения кадастрового номера:	06.05.2011
Ранее присвоенный государственный учетный номер:	данные отсутствуют
Адрес:	Московская область, Ногинский район, с/пос. Аксеново-Бутырское, д. Марьино-2, ул. Лесная, дом 5
Площадь:	272 +/- 12 кв. м
Кадастровая стоимость, руб.:	364452.80
Кадастровые номера расположенных в пределах земельного участка объектов недвижимости:	данные отсутствуют
Категория земель:	Земли населённых пунктов
Виды разрешенного использования:	индивидуальное жилищное строительство
Статус записи об объекте недвижимости:	Сведения об объекте недвижимости имеют статус "актуальные"
Особые отметки:	данные отсутствуют
Получатель выписки:	Полежаев Сергей Николаевич, от имени представляемого по доверенности: Межрайонное подразделение Службы судебных приставов Московской области Управления юстиции по Московской области

ВЕДУЩИЙ ИНЖЕНЕР	Леонова А. А.
-----------------	---------------

(подпись, фамилия)

М.П.

(полное наименование организации)




Выписка из Единого государственного реестра недвижимости об основных характеристиках и зарегистрированных правах на объект недвижимости
 Сведения о зарегистрированных правах на объект недвижимости

Земельный участок		
Лист №	Раздела 2	Всего листов раздела 2:
31.10.2018	№ 50-0-1-320/4007/2018-6223	Всего листов выписки:
Кадастровый номер:		50:16:0502012:252

1.1.1.	Фисенко Юрий Николаевич	
2.1.	Собственность, № 50-50-16/045/2011-405 от 02.08.2011	
3.1.	сведения не предоставляются	
Ограничение прав и обременение объекта недвижимости:		
вид:	Арест, Объявить запрет на совершение регистрационных действий, действии по исключению из госреестра, а так-же регистрации ограничений и обременений в отношении имущества - Московская область, Ногинский район, Сельское поселение Аксено-Бутырское, д.Марьино-2, ул.Лесная, д.5, кал.№ 50:16:0502012:252, Земельный участок, категория земель: земли населенных пунктов, разрешенное использование: для индивидуального жилищного строительства, общая площадь 272 кв. м	
дата государственной регистрации:	07.12.2017	
4.1.1.1.	номер государственной регистрации:	50:16:0502012:252-50/016/2017-1
срок, на который установлено ограничение прав и обременение объекта:	данные отсутствуют	
лицо, в пользу которого установлено ограничение прав и обременение объекта:	данные отсутствуют	
основание государственной регистрации:	Постановление судебного пристава-исполнителя ОСП по Балашихинскому району и г. Железнодорожному о запрете на совершение действий по регистрации от 30.11.2017 №72701/17/50001-ИП	
5. Сведения о наличии решения об изъятии объекта недвижимости для государственных и муниципальных нужд:	данные отсутствуют	
6. Сведения об осуществлении государственной регистрации прав без необходимого в силу закона согласия третьего лица, органа:	данные отсутствуют	

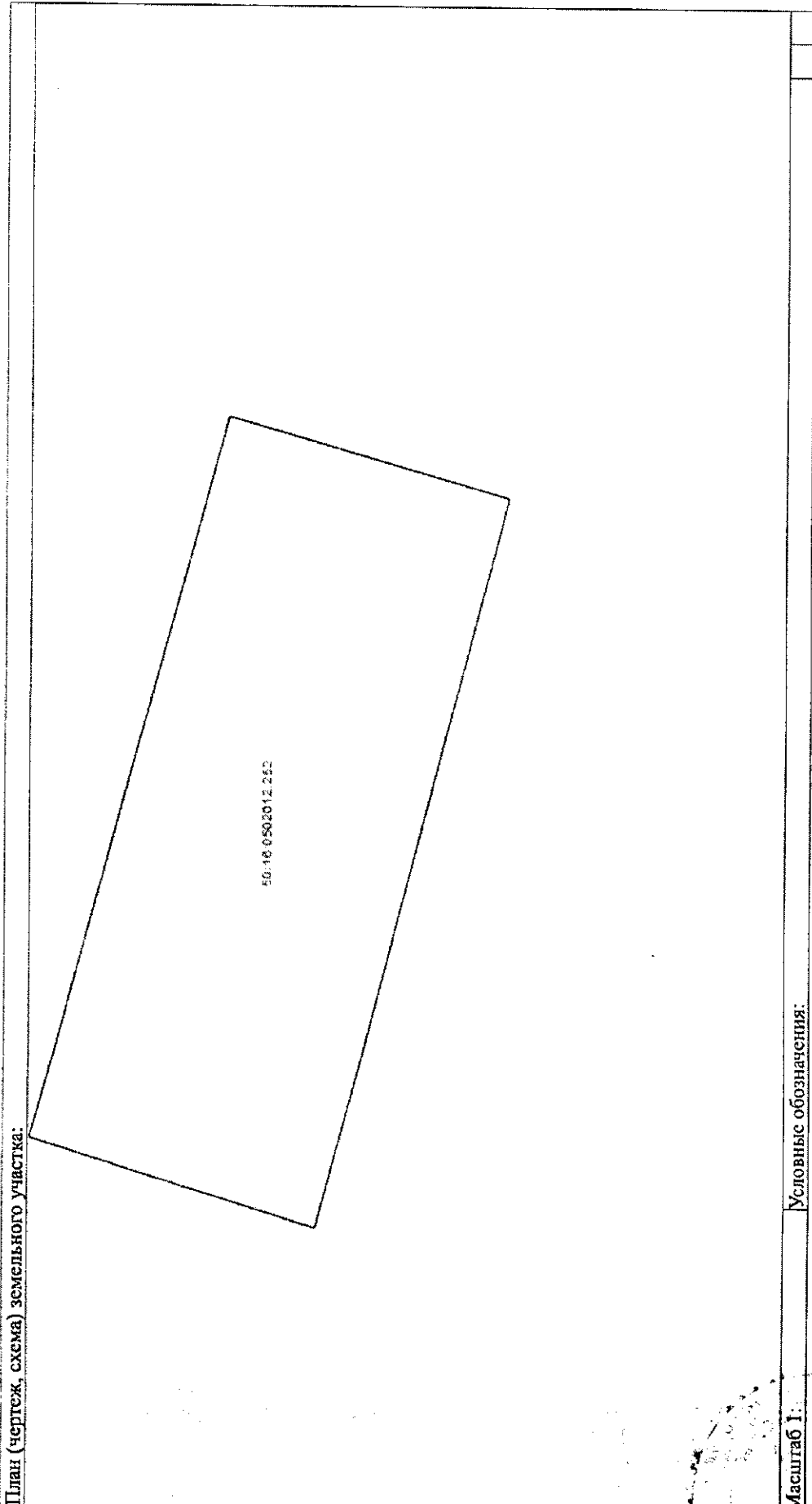
ВЕДУЩИЙ ИНЖЕНЕР	Дсонова А. А.
(подпись)	(подпись, фамилия)




М.П.

Выписка из Единого государственного реестра недвижимости об основных характеристиках и зарегистрированных правах на объект недвижимости
Описание местоположения земельного участка

Земельный участок		
<small>(вид объекта недвижимости)</small>		
Лист № <u>3</u>	Всего листов раздела <u>3</u>	Всего листов выписки:
31.10.2018 № 50-0-1-320/4007/2018-6223		
Кадастровый номер: <u>50:16:0502012:252</u>		



ВЕДУЩИЙ ИНЖЕНЕР	Леонова А. А.
<small>(подпись)</small>	<small>(подпись, фамилия)</small>



М.П.