

ФГИС ЕГРН

полное наименование органа регистрации прав

Раздел I

Выписка из Единого государственного реестра недвижимости об объекте недвижимости

Сведения о характеристиках объекта недвижимости

На основании запроса от 17.10.2018 г., поступившего на рассмотрение 17.10.2018 г., сообщаем, что согласно записям Единого государственного реестра недвижимости:

Земельный участок			
<small>(вид объекта недвижимости)</small>			
Лист № _____	Раздела <u>1</u>	Всего листов раздела <u>1</u> : _____	Всего разделов: _____
17.10.2018 № 99/2018/205409621		Всего листов выписки: _____	
Кадастровый номер:		50:06:0070302:76	

Номер кадастрового квартала:	50:06:0070302
Дата присвоения кадастрового номера:	29.11.2007
Ранее присвоенный государственный учетный номер:	данные отсутствуют
Адрес:	установлено относительно ориентира, расположенного в границах участка. Почтовый адрес ориентира: обл. Московская, р-н Шаховской, с/пос. Степаньковское, у д Дубровино
Площадь:	56000 кв. м
Кадастровая стоимость, руб.:	518000
Кадастровые номера расположенных в пределах земельного участка объектов недвижимости:	данные отсутствуют
Кадастровые номера объектов недвижимости, из которых образован объект недвижимости:	50:06:0:140
Кадастровые номера образованных объектов недвижимости:	данные отсутствуют
Сведения о включении объекта недвижимости в состав предприятия как имущественного комплекса:	

Государственный регистратор		ФГИС ЕГРН
полное наименование должности	подпись	инициалы, фамилия

М.П.



Выписка из Единого государственного реестра недвижимости об объекте недвижимости
Сведения о характеристиках объекта недвижимости

Раздел 1

Земельный участок			
(вид объекта недвижимости)			
Лист № _____	Раздела <u>1</u>	Всего листов раздела <u>1</u> : _____	Всего разделов: _____
17.10.2018 № 99/2018/205409621		Всего листов выписки: _____	
Кадастровый номер:		50:06:0070302:76	

Категория земель:	Земли сельскохозяйственного назначения
Виды разрешенного использования:	Для ведения крестьянского (фермерского) хозяйства
Сведения о кадастровом инженерере:	данные отсутствуют
Сведения о лесах, водных объектах и об иных природных объектах, расположенных в пределах земельного участка:	данные отсутствуют
Сведения о том, что земельный участок полностью или частично расположен в границах зоны с особыми условиями использования территории или территории объекта культурного наследия	данные отсутствуют
Сведения о том, что земельный участок расположен в границах особой экономической зоны, территории опережающего социально-экономического развития, зоны территориального развития в Российской Федерации, игровой зоны:	данные отсутствуют
Сведения о том, что земельный участок расположен в границах особо охраняемой природной территории, охотничьих угодий, лесничеств, лесопарков:	данные отсутствуют
Сведения о результатах проведения государственного земельного надзора:	данные отсутствуют
Сведения о расположении земельного участка в границах территории, в отношении которой утвержден проект межевания территории:	данные отсутствуют

Государственный регистратор		ФГИС ЕГРН
полное наименование должности	подпись	инициалы, фамилия

М.П.



Выписка из Единого государственного реестра недвижимости об объекте недвижимости
Сведения о характеристиках объекта недвижимости

Раздел 1

Земельный участок		
(вид объекта недвижимости)		
Лист № <u>1</u> Раздела <u>1</u>	Всего листов раздела <u>1</u> : _____	Всего разделов: _____
17.10.2018 № 99/2018/205409621		Всего листов выписки: _____
Кадастровый номер:		50:06:0070302:76
Условный номер земельного участка:	данные отсутствуют	
Сведения о принятии акта и (или) заключении договора, предусматривающих предоставление в соответствии с земельным законодательством исполнительным органом государственной власти или органом местного самоуправления находящегося в государственной или муниципальной собственности земельного участка для строительства наемного дома социального использования или наемного дома коммерческого использования:	данные отсутствуют	
Сведения о том, что земельный участок или земельные участки образованы на основании решения об изъятии земельного участка и (или) расположенного на нем объекта недвижимости для государственных или муниципальных нужд:	данные отсутствуют	
Сведения о том, что земельный участок образован из земель или земельного участка, государственная собственность на которые не разграничена:	данные отсутствуют	
Сведения о наличии земельного спора о местоположении границ земельных участков:	данные отсутствуют	
Статус записи об объекте недвижимости:	Сведения об объекте недвижимости имеют статус "актуальные, ранее учтенные"	
Особые отметки:	Сведения необходимые для заполнения раздела 3.1 отсутствуют.	
Получатель выписки:	Бледных Дмитрий Михайлович	
Государственный регистратор		ФГИС ЕГРН
полное наименование должности	подпись	инициалы, фамилия

М.П.



Выписка из Единого государственного реестра недвижимости об объекте недвижимости
Сведения о зарегистрированных правах

Раздел 2

Земельный участок				
(вид объекта недвижимости)				
Лист № _____	Раздела <u>2</u>	Всего листов раздела <u>2</u> : _____		
17.10.2018 № 99/2018/205409621		Всего разделов: _____		
Кадастровый номер:		50:06:0070302:76		
1.	Правообладатель (правообладатели):	1.1. Жарова Ирина Борисовна		
2.	Вид, номер и дата государственной регистрации права:	2.1. Долевая собственность, № 50-50-06/028/2011-223 от 12.12.2011, 9/10		
Ограничение прав и обременение объекта недвижимости:				
3.	3.1.1.	вид:	Запрещение сделок с имуществом, Московская область, Шаховской район, сельское поселение Степаньковское, у д. Дубровино, кад. № 50:06:0070302:76, Земельный участок, категория земель: земли сельскохозяйственного назначения, разрешенное использование: для ведения крестьянского (фермерского) хозяйства, общая площадь 56000 кв. м	
		дата государственной регистрации:	02.10.2017	
		номер государственной регистрации:	50:06:0070302:76-50/007/2017-2	
		срок, на который установлено ограничение прав и обременение объекта недвижимости:		
		лицо, в пользу которого установлено ограничение прав и обременение объекта недвижимости:		
		основание государственной регистрации:	Постановление судебного пристава-исполнителя от 26.09.2017 №21513817/5057, выдавший орган: СМО по ИОИД и РЗ	
		3.1.2.	вид:	Ипотека, весь объект
			дата государственной регистрации:	23.10.2013
			номер государственной регистрации:	50-50-06/027/2013-355
			срок, на который установлено ограничение прав и обременение объекта недвижимости:	с 23.10.2013 по 30.09.2015
лицо, в пользу которого установлено ограничение прав и обременение объекта недвижимости:	Акционерное общество коммерческий банк "ГЛОБЭКС", ИНН: 7744001433			
основание государственной регистрации:	Договор залога земельного участка от 02.10.2013 №2-111-ДЗН1/13-5472, дата регистрации 23.10.2013, №50-50-06/027/2013-355			
Государственный регистратор		ФГИС ЕГРН		
полное наименование должности		подпись		
		инициалы, фамилия		

М.П.



Земельный участок		(вид объекта недвижимости)	
Лист №	Раздела <u>2</u>	Всего листов раздела <u>2</u> : _____	Всего разделов: _____
17.10.2018 № 99/2018/205409621		Всего листов выписки: _____	
Кадастровый номер:		50:06:0070302:76	
3.1.3.	вид:	Ипотека, весь объект	
	дата государственной регистрации:	26.01.2015	
	номер государственной регистрации:	50-50/001-06/024/2014-376/1	
	срок, на который установлено ограничение прав и обременение объекта недвижимости:	с 07.07.2014 по 27.05.2017	
	лицо, в пользу которого установлено ограничение прав и обременение объекта недвижимости:	Акционерное общество коммерческий банк "ГЛОБЭКС", ИНН: 7744001433	
	основание государственной регистрации:	Дополнительное соглашение №1 к Договору залога земельного участка №2-72-ЗН1/14-5472 от 07.07.2014 от 08.07.2014	
3.1.4.	вид:	Запрещение сделок с имуществом, Московская область, Шаховской район, сельское поселение Степаньковское, у д. Дубровино, кад.№ 50:06:0070302:76, Земельный участок, категория земель: земли сельскохозяйственного назначения, разрешенное использование: для ведения крестьянского (фермерского) хозяйства, общая площадь 56000 кв. м	
	дата государственной регистрации:	28.06.2018	
	номер государственной регистрации:	50:06:0070302:76-50/007/2018-3	
	срок, на который установлено ограничение прав и обременение объекта недвижимости:		
	лицо, в пользу которого установлено ограничение прав и обременение объекта недвижимости:		
	основание государственной регистрации:	Постановление судебного пристава-исполнителя от 26.06.2018 №563312542/7729, выдавший орган: Бабушкинский ОСП	
3.1.5.	вид:	Ипотека, весь объект	
	дата государственной регистрации:	15.11.2014	
	номер государственной регистрации:	50-50-06/020/2014-503	
	срок, на который установлено ограничение прав и обременение объекта недвижимости:	с 15.11.2014 по 30.06.2017	
	лицо, в пользу которого установлено ограничение прав и обременение объекта недвижимости:	Акционерное общество коммерческий банк "ГЛОБЭКС", ИНН: 7744001433	
	основание государственной регистрации:		

Государственный регистратор		ФГИС ЕГРН
полное наименование должности	подпись	инициалы, фамилия

М.П.



Земельный участок		
(вид объекта недвижимости)		
Лист № _____	Раздела 2	Всего листов раздела 2 : _____
17.10.2018 № 99/2018/205409621		Всего разделов: _____
Кадастровый номер:		50:06:0070302:76
3.1.6.	вид:	Ипотека, весь объект
	дата государственной регистрации:	26.01.2015
	номер государственной регистрации:	50-50/001-06/024/2014-370/1
	срок, на который установлено ограничение прав и обременение объекта недвижимости:	с 03.07.2014 по 27.05.2017
	лицо, в пользу которого установлено ограничение прав и обременение объекта недвижимости:	Акционерное общество коммерческий банк "ГЛОБЭКС", ИНН: 7744001433
основание государственной регистрации:	Договор залога земельного участка №2-70-ЗН1/14-5472 от 03.07.2014; Дополнительное соглашение №1 к Договору залога земельного участка №2-70-ЗН1/14-5472 от 03.07.2014 от 08.07.2014	
Государственный регистратор		ФГИС ЕГРН
полное наименование должности		подпись
		инициалы, фамилия

М.П.



Земельный участок			
(вид объекта недвижимости)			
Лист № _____	Раздела 2	Всего листов раздела 2 : _____	Всего разделов: _____
17.10.2018 № 99/2018/205409621			
Кадастровый номер:		50:06:0070302:76	

1.	Правообладатель (правообладатели):	1.2.	Хрисанов Василий Александрович
2.	Вид, номер и дата государственной регистрации права:	2.2.	Долевая собственность, № 50-50-06/033/2011-050 от 10.01.2012, 1/10
Ограничение прав и обременение объекта недвижимости:			
3.1.	вид:	Ипотека, весь объект	
	дата государственной регистрации:	26.01.2015	
	номер государственной регистрации:	50-50/001-06/024/2014-376/1	
	срок, на который установлено ограничение прав и обременение объекта недвижимости:	с 07.07.2014 по 27.05.2017	
	лицо, в пользу которого установлено ограничение прав и обременение объекта недвижимости:	Акционерное общество коммерческий банк "ГЛОБЭКС", ИНН: 7744001433	
3.	основание государственной регистрации:	Дополнительное соглашение №1 к Договору залога земельного участка №2-72-ЗН1/14-5472 от 07.07.2014 от 08.07.2014	
3.2.2.	вид:	Ипотека, весь объект	
	дата государственной регистрации:	15.11.2014	
	номер государственной регистрации:	50-50-06/020/2014-503	
	срок, на который установлено ограничение прав и обременение объекта недвижимости:	с 15.11.2014 по 30.06.2017	
	лицо, в пользу которого установлено ограничение прав и обременение объекта недвижимости:	Акционерное общество коммерческий банк "ГЛОБЭКС", ИНН: 7744001433	
	основание государственной регистрации:		

Государственный регистратор		ФГИС ЕГРН
полное наименование должности	подпись	инициалы, фамилия

М.П.



Земельный участок		(вид объекта недвижимости)
Лист № _____ Раздела <u>2</u>	Всего листов раздела <u>2</u> : _____	Всего разделов: _____
17.10.2018 № 99/2018/205409621		Всего листов выписки: _____
Кадастровый номер:		50:06:0070302:76
3.2.3.	вид:	Ипотека, весь объект
	дата государственной регистрации:	26.01.2015
	номер государственной регистрации:	50-50/001-06/024/2014-370/1
	срок, на который установлено ограничение прав и обременение объекта недвижимости:	с 03.07.2014 по 27.05.2017
	лицо, в пользу которого установлено ограничение прав и обременение объекта недвижимости:	Акционерное общество коммерческий банк "ГЛОБЭКС", ИНН: 7744001433
	основание государственной регистрации:	Договор залога земельного участка №2-70-ЗН1/14-5472 от 03.07.2014; Дополнительное соглашение №1 к Договору залога земельного участка №2-70-ЗН1/14-5472 от 03.07.2014 от 08.07.2014
3.2.4.	вид:	Запрещение сделок с имуществом, Московская область, Шаховской район, сельское поселение Степаньковское, у д. Дубровино, кад. № 50.06:0070302.76, Земельный участок, категория земель: земли сельскохозяйственного назначения, разрешенное использование: для ведения крестьянского (фермерского) хозяйства, общая площадь 56000 кв. м
	дата государственной регистрации:	02.10.2017
	номер государственной регистрации:	50:06:0070302:76-50/007/2017-1
	срок, на который установлено ограничение прав и обременение объекта недвижимости:	
	лицо, в пользу которого установлено ограничение прав и обременение объекта недвижимости:	
	основание государственной регистрации:	Постановление судебного пристава-исполнителя от 26.09.2017 №21514775/5057, выдавший орган: СМО по ИОИД и РЗ
3.2.5.	вид:	Ипотека, весь объект
	дата государственной регистрации:	23.10.2013
	номер государственной регистрации:	50-50-06/027/2013-355
	срок, на который установлено ограничение прав и обременение объекта недвижимости:	с 23.10.2013 по 30.09.2015
	лицо, в пользу которого установлено ограничение прав и обременение объекта недвижимости:	Акционерное общество коммерческий банк "ГЛОБЭКС", ИНН: 7744001433
	основание государственной регистрации:	Договор залога земельного участка от 02.10.2013 №2-111-ДЗН1/13-5472, дата регистрации 23.10.2013, №50-50-06/027/2013-355
4.	Договоры участия в долевом строительстве:	не зарегистрировано
5.	Заявленные в судебном порядке права требования:	данные отсутствуют
6.	Сведения о возражении в отношении зарегистрированного права:	данные отсутствуют
7.	Сведения о наличии решения об изъятии объекта недвижимости для государственных и муниципальных нужд:	данные отсутствуют
8.	Сведения о невозможности государственной регистрации без личного участия правообладателя или его законного представителя:	
9.	Правопритязания и сведения о наличии поступивших, но не рассмотренных заявлений о проведении государственной регистрации права (перехода, прекращения права), ограничения права или обременения объекта недвижимости, сделки в отношении объекта недвижимости:	данные отсутствуют
10.	Сведения об осуществлении государственной регистрации сделки, права, ограничения права без необходимого в силу закона согласия третьего лица, органа:	данные отсутствуют
11.	Сведения о невозможности государственной регистрации перехода, прекращения, ограничения права на земельный участок из земель сельскохозяйственного назначения:	

Государственный регистратор		ФГИС ЕГРН
полное наименование должности	подпись	инициалы, фамилия

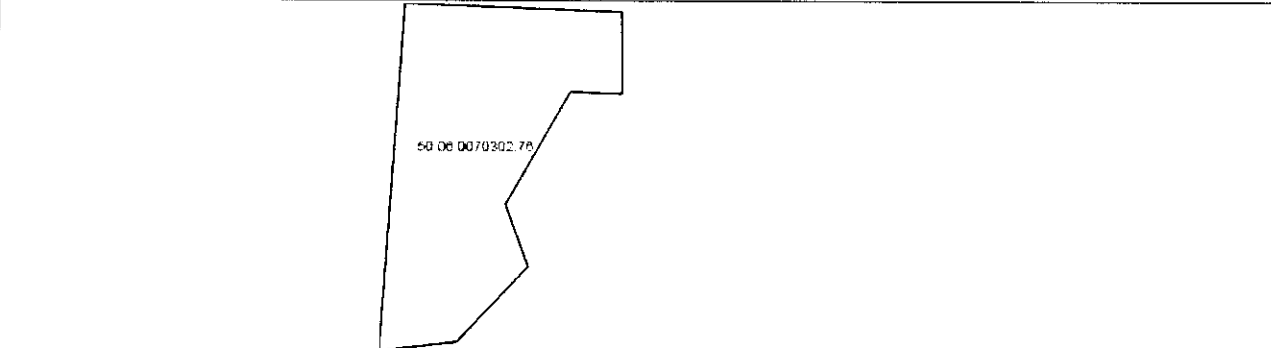
М.П.



Выписка из Единого государственного реестра недвижимости об объекте недвижимости
Описание местоположения земельного участка

Раздел 3

Земельный участок			
(вид объекта недвижимости)			
Лист № _____	Раздела <u>3</u>	Всего листов раздела <u>3</u> : _____	Всего разделов: _____
17.10.2018 № 99/2018/205409621		Всего листов выписки: _____	
Кадастровый номер:		50:06:0070302:76	

План (чертеж, схема) земельного участка			
			
Масштаб 1: данные отсутствуют	Условные обозначения:		

Государственный регистратор		ФГИС ЕГРН
полное наименование должности	подпись	инициалы, фамилия

М.П.



Раздел 3.2

Выписка из Единого государственного реестра недвижимости об объекте недвижимости
Описание местоположения земельного участка

Земельный участок			
<small>(вид объекта недвижимости)</small>			
Лист №	Раздела <u>3.2</u>	Всего листов раздела <u>3.2</u> :	Всего разделов: _____
17.10.2018 № 99/2018/205409621		Всего листов выписки: _____	
Кадастровый номер:		50:06:0070302:76	

Сведения о характерных точках границы земельного участка				
Система координат: МСК-50, зона 1				
Зона №				
Номер точки	Координаты		Описание закрепления на местности	Средняя квадратическая погрешность определения координат характерных точек границ земельного участка, м
	X	Y		
1	2	3	4	5
1	490208.58	1253617.87	626003000000	данные отсутствуют
2	490210.44	1253563.17	данные отсутствуют	данные отсутствуют
3	490092.67	1253495.74	данные отсутствуют	данные отсутствуют
4	490027.74	1253519.78	данные отсутствуют	данные отсутствуют
5	489949.04	1253445.32	данные отсутствуют	данные отсутствуют
6	489939.5	1253364.53	данные отсутствуют	данные отсутствуют
7	490301.91	1253390.01	данные отсутствуют	данные отсутствуют
8	490293.61	1253616.83	данные отсутствуют	данные отсутствуют

Государственный регистратор		ФГИС ЕГРН
полное наименование должности	подпись	инициалы, фамилия


М.П.



Выписка из Единого государственного реестра недвижимости об объекте недвижимости
Сведения о частях земельного участка

Раздел 4

Земельный участок			
<small>(вид объекта недвижимости)</small>			
Лист № <u> </u> Раздела <u>4</u>	Всего листов раздела <u>4</u> : <u> </u>	Всего разделов: <u> </u>	Всего листов выписки: <u> </u>
17.10.2018 № 99/2018/205409621			
Кадастровый номер:		50:06:0070302:76	

План (чертеж, схема) части земельного участка	Учетный номер части: 50:06:0070302:76/1
	
Масштаб 1: данные отсутствуют	Условные обозначения:

Государственный регистратор		ФГИС ЕГРН
полное наименование должности	подпись	инициалы, фамилия

М.П.



Выписка из Единого государственного реестра недвижимости об объекте недвижимости
Сведения о частях земельного участка

Раздел 4.1

Земельный участок			
<small>(вид объекта недвижимости)</small>			
Лист №	Раздела 4.1	Всего листов раздела 4.1 :	Всего разделов: _____
17.10.2018 № 99/2018/205409621		Всего листов выписки: _____	
Кадастровый номер:		50:06:0070302:76	

Учетный номер части	Площадь (м ²)	Содержание ограничения в использовании или ограничения права на объект недвижимости или обременения объекта недвижимости
1	2	3
1	2597	Ограничения прав на земельный участок, предусмотренные статьями 56, 56.1 Земельного кодекса Российской Федерации, 50.06.2.25, Письмо № М-1712/5 от 17.12.2013

Государственный регистратор		ФГИС ЕГРН
полное наименование должности	подпись	инициалы, фамилия

М.П.



Выписка из Единого государственного реестра недвижимости об объекте недвижимости
Сведения о частях земельного участка

Раздел 4.2

Земельный участок				
(вид объекта недвижимости)				
Лист №	Раздела 4.2		Всего листов раздела 4.2 :	Всего разделов: _____
17.10.2018 № 99/2018/205409621				
Кадастровый номер:			50:06:0070302:76	
Сведения о характерных точках границы части (частей) земельного участка				
Учетный номер части: 1				
Система координат: МСК-50, зона 1				
Зона №				
Номер точки	Координаты, м		Описание закрепления на местности	Средняя квадратическая погрешность определения координат характерных точек границы части земельного участка, м
	X	Y		
1	2	3	4	5
6	489939.5	1253364.53	данные отсутствуют	данные отсутствуют
7	490301.91	1253390.01	данные отсутствуют	данные отсутствуют
9	489940.15	1253370.03	данные отсутствуют	данные отсутствуют
10	489993.64	1253374.48	данные отсутствуют	0.2
11	490073.26	1253380.78	данные отсутствуют	0.2
12	490143.74	1253386.35	данные отсутствуют	данные отсутствуют
13	490211.22	1253391.54	данные отсутствуют	0.2
14	490277.5	1253396.67	данные отсутствуют	0.2
15	490301.59	1253398.61	данные отсутствуют	данные отсутствуют

Государственный регистратор		ФГИС ЕГРН
полное наименование должности	подпись	инициалы, фамилия

М.П.



ФГИС ЕГРН

полное наименование органа регистрации прав

Раздел 1

Выписка из Единого государственного реестра недвижимости об объекте недвижимости

Сведения о характеристиках объекта недвижимости

На основании запроса от 17.10.2018 г., поступившего на рассмотрение 17.10.2018 г., сообщаем, что согласно записям Единого государственного реестра недвижимости:

Земельный участок			
<small>(вид объекта недвижимости)</small>			
Лист №	Раздела <u>1</u>	Всего листов раздела <u>1</u> :	Всего разделов: _____
17.10.2018 № 99/2018/205528861		Всего листов выписки: _____	
Кадастровый номер:		50:06:0070303:82	

Номер кадастрового квартала:	50:06:0070303
Дата присвоения кадастрового номера:	29.11.2007
Ранее присвоенный государственный учетный номер:	данные отсутствуют
Адрес:	установлено относительно ориентира, расположенного в границах участка. Почтовый адрес ориентира: обл. Московская, р-н Шаховской, с/пос. Степаньковское, у д Дубровино
Площадь:	136539 кв. м
Кадастровая стоимость, руб.:	827426.34
Кадастровые номера расположенных в пределах земельного участка объектов недвижимости:	данные отсутствуют
Кадастровые номера объектов недвижимости, из которых образован объект недвижимости:	50:06:0:140
Кадастровые номера образованных объектов недвижимости:	данные отсутствуют
Сведения о включении объекта недвижимости в состав предприятия как имущественного комплекса:	

Государственный регистратор		ФГИС ЕГРН
полное наименование должности	подпись	инициалы, фамилия

М.П.



Раздел 1

Выписка из Единого государственного реестра недвижимости об объекте недвижимости
Сведения о характеристиках объекта недвижимости

Земельный участок		
(вид объекта недвижимости)		
Лист № <u>1</u> Раздела <u>1</u>	Всего листов раздела <u>1</u> : _____	Всего разделов: _____
17.10.2018 № 99/2018/205528861		
Кадастровый номер:		50:06:0070303:82
Категория земель:		
Виды разрешенного использования:	Для ведения крестьянского (фермерского) хозяйства	
Сведения о кадастровом инженере:	данные отсутствуют	
Сведения о лесах, водных объектах и об иных природных объектах, расположенных в пределах земельного участка:	данные отсутствуют	
Сведения о том, что земельный участок полностью или частично расположен в границах зоны с особыми условиями использования территории или территории объекта культурного наследия	данные отсутствуют	
Сведения о том, что земельный участок расположен в границах особой экономической зоны, территории опережающего социально-экономического развития, зоны территориального развития в Российской Федерации, игорной зоны:	данные отсутствуют	
Сведения о том, что земельный участок расположен в границах особо охраняемой природной территории, охотничьих угодий, лесничеств, лесопарков:	данные отсутствуют	
Сведения о результатах проведения государственного земельного надзора:	данные отсутствуют	
Сведения о расположении земельного участка в границах территории, в отношении которой утвержден проект межевания территории:	данные отсутствуют	
Государственный регистратор		ФГИС ЕГРН
полное наименование должности	подпись	инициалы, фамилия

М.П.



Раздел 1

Выписка из Единого государственного реестра недвижимости об объекте недвижимости
Сведения о характеристиках объекта недвижимости

Земельный участок			
(вид объекта недвижимости)			
Лист № <u> </u> Раздела <u> 1 </u>	Всего листов раздела <u> 1 </u> :	Всего разделов: <u> </u>	Всего листов выписки: <u> </u>
17.10.2018 № 99/2018/205528861			
Кадастровый номер:		50:06:0070303:82	

Условный номер земельного участка:	данные отсутствуют
Сведения о принятии акта и (или) заключении договора, предусматривающих предоставление в соответствии с земельным законодательством исполнительным органом государственной власти или органом местного самоуправления находящегося в государственной или муниципальной собственности земельного участка для строительства наемного дома социального использования или наемного дома коммерческого использования:	данные отсутствуют
Сведения о том, что земельный участок или земельные участки образованы на основании решения об изъятии земельного участка и (или) расположенного на нем объекта недвижимости для государственных или муниципальных нужд:	данные отсутствуют
Сведения о том, что земельный участок образован из земель или земельного участка, государственная собственность на которые не разграничена:	данные отсутствуют
Сведения о наличии земельного спора о местоположении границ земельных участков:	данные отсутствуют
Статус записи об объекте недвижимости:	Сведения об объекте недвижимости имеют статус "актуальные, ранее учтенные"
Особые отметки:	Сведения необходимые для заполнения раздела 3.1 отсутствуют. Сведения необходимые для заполнения раздела 4 отсутствуют. Сведения необходимые для заполнения раздела 4.1 отсутствуют. Сведения необходимые для заполнения раздела 4.2 отсутствуют.
Получатель выписки:	Бледных Дмитрий Михайлович

Государственный регистратор		ФГИС ЕГРН
полное наименование должности	подпись	инициалы, фамилия

М.П.



Выписка из Единого государственного реестра недвижимости об объекте недвижимости
Сведения о зарегистрированных правах

Земельный участок		(вид объекта недвижимости)	
Лист №	Раздела <u>2</u>	Всего листов раздела <u>2</u> :	Всего разделов: _____
17.10.2018 № 99/2018/205528861		Всего листов выписки: _____	
Кадастровый номер:		50:06:0070303:82	
1. Правообладатель (правообладатели):	1.1. Жарова Ирина Борисовна		
2. Вид, номер и дата государственной регистрации права:	2.1. Долевая собственность, № 50-50-06/028/2011-224 от 12.12.2011, 9/10		
Ограничение прав и обременение объекта недвижимости:			
3.	3.1.1.	вид:	Запрещение сделок с имуществом, Московская область, Шаховской район, сельское поселение Степаньковское, у д. Дубровино, кад. № 50:06:0070303:82, Земельный участок, категория земель: земли сельскохозяйственного назначения, разрешенное использование: для ведения крестьянского (фермерского) хозяйства, общая площадь 136539 кв. м
		дата государственной регистрации:	28.06.2018
		номер государственной регистрации:	50:06:0070303:82-50/007/2018-3
		срок, на который установлено ограничение прав и обременение объекта недвижимости:	
		лицо, в пользу которого установлено ограничение прав и обременение объекта недвижимости:	
		основание государственной регистрации:	Постановление судебного пристава-исполнителя от 26.06.2018 №563312542/7729, выдавший орган: Бабушкинский ОСП
3.1.2.		вид:	Ипотека, весь объект
		дата государственной регистрации:	26.01.2015
		номер государственной регистрации:	50-50/001-06/024/2014-371/1
		срок, на который установлено ограничение прав и обременение объекта недвижимости:	с 03.07.2014 по 27.05.2017
		лицо, в пользу которого установлено ограничение прав и обременение объекта недвижимости:	Акционерное общество коммерческий банк "ГЛОБЭКС", ИНН: 7744001433
		основание государственной регистрации:	Договор залога земельного участка №2-70-ЗН1/14-5472 от 03.07.2014; Дополнительное соглашение №1 к Договору залога земельного участка №2-70-ЗН1/14-5472 от 03.07.2014 от 08.07.2014
Государственный регистратор		ФГИС ЕГРН	
полное наименование должности		подпись	
		инициалы, фамилия	

М.П.



Земельный участок		(вид объекта недвижимости)	
Лист №	Раздела 2	Всего листов раздела 2:	Всего разделов:
17.10.2018 № 99/2018/205528861		50:06:0070303:82	
Кадастровый номер:		50:06:0070303:82	
3.1.3.	вид:	Ипотека, весь объект	
	дата государственной регистрации:	23.10.2013	
	номер государственной регистрации:	50-50-06/027/2013-355	
	срок, на который установлено ограничение прав и обременение объекта недвижимости:	с 23.10.2013 по 30.09.2015	
	лицо, в пользу которого установлено ограничение прав и обременение объекта недвижимости:	Акционерное общество коммерческий банк "ГЛОБЭКС", ИНН: 7744001433	
	основание государственной регистрации:	Договор залога земельного участка от 02.10.2013 №2-111-ДЗН1/13-5472, дата регистрации 23.10.2013, №50-50-06/027/2013-355	
3.1.4.	вид:	Ипотека, весь объект	
	дата государственной регистрации:	26.01.2015	
	номер государственной регистрации:	50-50/001-06/024/2014-377/1	
	срок, на который установлено ограничение прав и обременение объекта недвижимости:	с 07.07.2014 по 27.05.2017	
	лицо, в пользу которого установлено ограничение прав и обременение объекта недвижимости:	Акционерное общество коммерческий банк "ГЛОБЭКС", ИНН: 7744001433	
	основание государственной регистрации:	Дополнительное соглашение №1 к Договору залога земельного участка №2-72-ЗН1/14-5472 от 07.07.2014 от 08.07.2014	
3.1.5.	вид:	Ипотека, весь объект	
	дата государственной регистрации:	15.11.2014	
	номер государственной регистрации:	50-50-06/020/2014-508	
	срок, на который установлено ограничение прав и обременение объекта недвижимости:	с 15.11.2014 по 30.06.2017	
	лицо, в пользу которого установлено ограничение прав и обременение объекта недвижимости:	Акционерное общество коммерческий банк "ГЛОБЭКС", ИНН: 7744001433	
	основание государственной регистрации:		
Государственный регистратор		ФГИС ЕГРН	
полное наименование должности		подпись	
		инициалы, фамилия	

М.П.



Земельный участок		
(инд. объекта недвижимости)		
Лист № <u> </u> Раздела <u>2</u>	Всего листов раздела <u>2</u> : <u> </u>	Всего разделов: <u> </u> Всего листов выписки: <u> </u>
17.10.2018 № 99/2018/205528861		
Кадастровый номер:		50:06:0070303:82
3.1.6.	вид:	Запрещение сделок с имуществом, Московская область, Шаховской район, сельское поселение Степаньковское, у д. Дубровино, кад. № 50:06:0070303:82, Земельный участок, категория земель: земли сельскохозяйственного назначения, разрешенное использование: для ведения крестьянского (фермерского) хозяйства, общая площадь 136539 кв. м
	дата государственной регистрации:	02.10.2017
	номер государственной регистрации:	50:06:0070303:82-50/007/2017-2
	срок, на который установлено ограничение прав и обременение объекта недвижимости:	
	лицо, в пользу которого установлено ограничение прав и обременение объекта недвижимости:	
основание государственной регистрации:	Постановление судебного пристава-исполнителя от 26.09.2017 №21513817/5057, выдавший орган: СМО по ИОИД и РЗ	
Государственный регистратор		ФГИС ЕГРН
полное наименование должности		инициалы, фамилия
		подпись

М.П.



Земельный участок		
(лист объекта недвижимости)		
Лист № _____	Раздела <u>2</u>	Всего листов раздела <u>2</u> : _____
17.10.2018 № 99/2018/205528861		Всего разделов: _____
Кадастровый номер:		50:06:0070303:82
1. Правообладатель (правообладатели):	1.2. Хрисанов Василий Александрович	
2. Вид, номер и дата государственной регистрации права:	2.2. Долевая собственность, № 50-50-06/033/2011-051 от 10.01.2012, 1/10	
Ограничение прав и обременение объекта недвижимости:		
3.1.	вид:	Ипотека, весь объект
	дата государственной регистрации:	15.11.2014
	номер государственной регистрации:	50-50-06/020/2014-508
	срок, на который установлено ограничение прав и обременение объекта недвижимости:	с 15.11.2014 по 30.06.2017
	лицо, в пользу которого установлено ограничение прав и обременение объекта недвижимости:	Акционерное общество коммерческий банк "ГЛОБЭКС", ИНН: 7744001433
основание государственной регистрации:		
3.2.2.	вид:	Ипотека, весь объект
	дата государственной регистрации:	26.01.2015
	номер государственной регистрации:	50-50/001-06/024/2014-377/1
	срок, на который установлено ограничение прав и обременение объекта недвижимости:	с 07.07.2014 по 27.05.2017
	лицо, в пользу которого установлено ограничение прав и обременение объекта недвижимости:	Акционерное общество коммерческий банк "ГЛОБЭКС", ИНН: 7744001433
основание государственной регистрации:		
Дополнительное соглашение №1 к Договору залога земельного участка №2-72-ЗН1/14-5472 от 07.07.2014 от 08.07.2014		
Государственный регистратор		ФГИС ЕГРН
полное наименование должности	подпись	инициалы, фамилия

М.П.



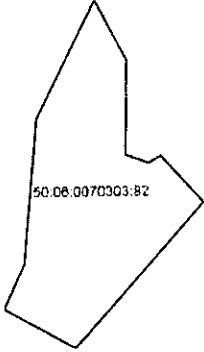
Земельный участок		(или объект недвижимости)	
Лист №	Раздела <u>2</u>	Всего листов раздела <u>2</u> :	Всего разделов: _____
17.10.2018 № 99/2018/205528861		50:06:0070303:82	
Кадастровый номер:			
3.2.3	вид:	Ипотека, весь объект	
	дата государственной регистрации:	26.01.2015	
	номер государственной регистрации:	50-50/001-06/024/2014-371/1	
	срок, на который установлено ограничение прав и обременение объекта недвижимости:	с 03.07.2014 по 27.05.2017	
	лицо, в пользу которого установлено ограничение прав и обременение объекта недвижимости:	Акционерное общество коммерческий банк "ГЛОБЭКС", ИНН: 7744001433	
	основание государственной регистрации:	Договор залога земельного участка №2-70-3Н1/14-5472 от 03.07.2014; Дополнительное соглашение №1 к Договору залога земельного участка №2-70-3Н1/14-5472 от 03.07.2014 от 08.07.2014	
3.2.4	вид:	Запрещение сделок с имуществом, Московская область, Шаховской район, сельское поселение Степаньковское, у д. Дубровино, кад.№ 50:06:0070303:82, Земельный участок, категория земель: земли сельскохозяйственного назначения, разрешенное использование: для ведения крестьянского (фермерского) хозяйства, общая площадь 136539 кв. м	
	дата государственной регистрации:	02.10.2017	
	номер государственной регистрации:	50:06:0070303:82-50/007/2017-1	
	срок, на который установлено ограничение прав и обременение объекта недвижимости:		
	лицо, в пользу которого установлено ограничение прав и обременение объекта недвижимости:		
	основание государственной регистрации:	Постановление судебного пристава-исполнителя от 26.09.2017 №21514775/5057, выдавший орган: СМО по ИОИД и РЗ	
3.2.5	вид:	Ипотека, весь объект	
	дата государственной регистрации:	23.10.2013	
	номер государственной регистрации:	50-50-06/027/2013-355	
	срок, на который установлено ограничение прав и обременение объекта недвижимости:	с 23.10.2013 по 30.09.2015	
	лицо, в пользу которого установлено ограничение прав и обременение объекта недвижимости:	Акционерное общество коммерческий банк "ГЛОБЭКС", ИНН: 7744001433	
	основание государственной регистрации:	Договор залога земельного участка от 02.10.2013 №2-111-ДЗН1/13-5472, дата регистрации 23.10.2013, №50-50-06/027/2013-355	
4.	Договоры участия в долевом строительстве:	не зарегистрировано	
5.	Заявленные в судебном порядке права требования:	данные отсутствуют	
6.	Сведения о возражении в отношении зарегистрированного права:	данные отсутствуют	
7.	Сведения о наличии решения об изъятии объекта недвижимости для государственных и муниципальных нужд:	данные отсутствуют	
8.	Сведения о невозможности государственной регистрации без личного участия правообладателя или его законного представителя:		
9.	Правопритязания и сведения о наличии поступивших, но не рассмотренных заявлений о проведении государственной регистрации права (перехода, прекращения права), ограничения права или обременения объекта недвижимости, сделки в отношении объекта недвижимости:	данные отсутствуют	
10.	Сведения об осуществлении государственной регистрации сделки, права, ограничения права без необходимого в силу закона согласия третьего лица, органа:	данные отсутствуют	
11.	Сведения о невозможности государственной регистрации перехода, прекращения, ограничения права на земельный участок из земель сельскохозяйственного назначения:		
Государственный регистратор		ФГИС ЕГРН	
полное наименование должности		подпись	
		инициалы, фамилия	

М.П.



Выписка из Единого государственного реестра недвижимости об объекте недвижимости
Описание местоположения земельного участка

Земельный участок			
<small>(вид объекта недвижимости)</small>			
Лист №	Раздела <u>3</u>	Всего листов раздела <u>3</u> :	Всего разделов:
17.10.2018 № 99/2018/205528861		Всего листов выписки:	
Кадастровый номер:		50:06:0070303:82	

План (чертеж, схема) земельного участка		
		
Масштаб 1: данные отсутствуют	Условные обозначения:	

Государственный регистратор		ФГИС ЕГРН
полное наименование должности	подпись	инициалы, фамилия

М.П.



Выписка из Единого государственного реестра недвижимости об объекте недвижимости
Описание местоположения земельного участка

Земельный участок			
(вид объекта недвижимости)			
Лист №	Раздела 3.2	Всего листов раздела 3.2 :	Всего разделов:
17.10.2018 № 99/2018/205528861			Всего листов выписки:
Кадастровый номер:		50:06:0070303:82	

Сведения о характерных точках границы земельного участка

Система координат: МСК-50, зона 1
Зона №

Номер точки	Координаты		Описание закрепления на местности	Средняя квадратическая погрешность определения координат характерных точек границ земельного участка, м
	X	Y		
1	2	3	4	5
1	492847.01	1253933.14	данные отсутствуют	0.3
2	492723.78	1253997.15	данные отсутствуют	0.3
3	492533.98	1253992.03	данные отсутствуют	0.3
4	492516.63	1254039.01	данные отсутствуют	0.3
5	492531.02	1254064.05	данные отсутствуют	0.3
6	492435.91	1254150.24	данные отсутствуют	0.3
7	492141.01	1253885.57	данные отсутствуют	0.3
8	492222.67	1253740.96	данные отсутствуют	0.3
9	492313.31	1253783.37	данные отсутствуют	0.3
10	492608.51	1253812.22	данные отсутствуют	0.3

Государственный регистратор		ФГИС ЕГРН
полное наименование должности	подпись	инициалы, фамилия

М.П.



ФГИС ЕГРН

полное наименование органа регистрации прав


Раздел 1

Выписка из Единого государственного реестра недвижимости об объекте недвижимости
Сведения о характеристиках объекта недвижимости

На основании запроса от 17.10.2018 г., поступившего на рассмотрение 17.10.2018 г., сообщаем, что согласно записям Единого государственного реестра недвижимости:

Земельный участок	
<small>(вид объекта недвижимости)</small>	
Лист № <u>Раздела 1</u>	Всего листов раздела <u>1</u> : _____
17.10.2018 № 99/2018/205527439	
Кадастровый номер:	50:06:0070303:87
Номер кадастрового квартала:	50:06:0070303
Дата присвоения кадастрового номера:	29.11.2007
Ранее присвоенный государственный учетный номер:	данные отсутствуют
Адрес:	установлено относительно ориентира, расположенного в границах участка. Почтовый адрес ориентира: обл. Московская, р-н Шаховской, с/пос. Степаньковское, у д Дубровино
Площадь:	86924 кв. м
Кадастровая стоимость, руб.:	558052.08
Кадастровые номера расположенных в пределах земельного участка объектов недвижимости:	данные отсутствуют
Кадастровые номера объектов недвижимости, из которых образован объект недвижимости:	50:06:0:140
Кадастровые номера образованных объектов недвижимости:	данные отсутствуют
Сведения о включении объекта недвижимости в состав предприятия как имущественного комплекса:	
Государственный регистратор	ФГИС ЕГРН
полное наименование должности	подпись
	инициалы, фамилия

М.П.




Раздел 1

Выписка из Единого государственного реестра недвижимости об объекте недвижимости
Сведения о характеристиках объекта недвижимости

Земельный участок		
(вид объекта недвижимости)		
Лист № _____	Раздела 1	Всего листов раздела 1 : _____
17.10.2018 № 99/2018/205527439		Всего разделов: _____
Кадастровый номер:		50:06:0070303:87
Категория земель:	Земли сельскохозяйственного назначения	
Виды разрешенного использования:	Для ведения крестьянского (фермерского) хозяйства	
Сведения о кадастровом инженере:	данные отсутствуют	
Сведения о лесах, водных объектах и об иных природных объектах, расположенных в пределах земельного участка:	данные отсутствуют	
Сведения о том, что земельный участок полностью или частично расположен в границах зоны с особыми условиями использования территории или территории объекта культурного наследия	данные отсутствуют	
Сведения о том, что земельный участок расположен в границах особой экономической зоны, территории опережающего социально-экономического развития, зоны территориального развития в Российской Федерации, игорной зоны:	данные отсутствуют	
Сведения о том, что земельный участок расположен в границах особо охраняемой природной территории, охотничьих угодий, лесничеств, лесопарков:	данные отсутствуют	
Сведения о результатах проведения государственного земельного надзора:	данные отсутствуют	
Сведения о расположении земельного участка в границах территории, в отношении которой утвержден проект межевания территории:	данные отсутствуют	
Государственный регистратор	ФГИС ЕГРН	
полное наименование должности	подпись	инициалы, фамилия

М.П.



Раздел 1

Выписка из Единого государственного реестра недвижимости об объекте недвижимости
Сведения о характеристиках объекта недвижимости

Земельный участок			
(вид объекта недвижимости)			
Лист №	Раздела 1	Всего листов раздела 1:	Всего разделов:
17.10.2018	№ 99/2018/205527439		
Кадастровый номер:		50:06:0070303:87	

Условный номер земельного участка:	данные отсутствуют
Сведения о принятии акта и (или) заключении договора, предусматривающих предоставление в соответствии с земельным законодательством исполнительным органом государственной власти или органом местного самоуправления находящегося в государственной или муниципальной собственности земельного участка для строительства наемного дома социального использования или наемного дома коммерческого использования:	данные отсутствуют
Сведения о том, что земельный участок или земельные участки образованы на основании решения об изъятии земельного участка и (или) расположенного на нем объекта недвижимости для государственных или муниципальных нужд:	данные отсутствуют
Сведения о том, что земельный участок образован из земель или земельного участка, государственная собственность на которые не разграничена:	данные отсутствуют
Сведения о наличии земельного спора о местоположении границ земельных участков:	данные отсутствуют
Статус записи об объекте недвижимости:	Сведения об объекте недвижимости имеют статус "актуальные, ранее учтенные"
Особые отметки:	Сведения необходимые для заполнения раздела 3.1 отсутствуют. Сведения необходимые для заполнения раздела 4 отсутствуют. Сведения необходимые для заполнения раздела 4.1 отсутствуют. Сведения необходимые для заполнения раздела 4.2 отсутствуют.
Получатель выписки:	Бледных Дмитрий Михайлович

Государственный регистратор		ФГИС ЕГРН
полное наименование должности	подпись	инициалы, фамилия

М.П.




Раздел 2

Выписка из Единого государственного реестра недвижимости об объекте недвижимости
Сведения о зарегистрированных правах

Земельный участок		(вид объекта недвижимости)	
Лист № _____	Раздела 2	Всего листов раздела 2 :	Всего разделов: _____
17.10.2018 № 99/2018/205527439		Всего листов выписки: _____	
Кадастровый номер:		50:06:0070303:87	
1. Правообладатель (правообладатели):	1.1. Жарова Ирина Борисовна		
2. Вид, номер и дата государственной регистрации права:	2.1. Долевая собственность, № 50-50-06/028/2011-227 от 12.12.2011, 9/10		
3. Ограничение прав и обременение объекта недвижимости:			
3.1.1.		вид:	
		Запрещение сделок с имуществом, Московская область, Шаховской район, сельское поселение Степаньковское, у д. Дубровино, кад. № 50:06:0070303:87, Земельный участок, категория земель: земли сельскохозяйственного назначения, разрешенное использование: для ведения крестьянского (фермерского) хозяйства, общая площадь 86924 кв. м	
		дата государственной регистрации:	
		28.06.2018	
		номер государственной регистрации:	
		50:06:0070303:87-50/007/2018-3	
		срок, на который установлено ограничение прав и обременение объекта недвижимости:	
		лицо, в пользу которого установлено ограничение прав и обременение объекта недвижимости:	
		основание государственной регистрации:	
		Постановление судебного пристава-исполнителя от 26.06.2018 №563312542/7729, выдавший орган: Бабушкинский ОСП	
3.1.2.		вид:	
		Ипотека, весь объект	
		дата государственной регистрации:	
		26.01.2015	
		номер государственной регистрации:	
		50-50/001-06/024/2014-374/1	
		срок, на который установлено ограничение прав и обременение объекта недвижимости:	
		с 03.07.2014 по 27.05.2017	
		лицо, в пользу которого установлено ограничение прав и обременение объекта недвижимости:	
		Акционерное общество коммерческий банк "ГЛОБЭКС", ИНН: 7744001433	
		основание государственной регистрации:	
		Договор залога земельного участка №2-70-3Н1/14-5472 от 03.07.2014; Дополнительное соглашение №1 к Договору залога земельного участка №2-70-3Н1/14-5472 от 03.07.2014 от 08.07.2014	
Государственный регистратор		ФГИС ЕГРН	
полное наименование должности		подпись	
		инициалы, фамилия	

М.П.



Земельный участок		(вид объекта недвижимости)	
Лист №	Раздела 2	Всего листов раздела 2:	Всего разделов:
17.10.2018 № 99/2018/205527439		50:06:0070303:87	
Кадастровый номер:			
3.1.3.	вид:	Ипотека, весь объект	
	дата государственной регистрации:	23.10.2013	
	номер государственной регистрации:	50-50-06/027/2013-355	
	срок, на который установлено ограничение прав и обременение объекта недвижимости:	с 23.10.2013 по 30.09.2015	
	лицо, в пользу которого установлено ограничение прав и обременение объекта недвижимости:	Акционерное общество коммерческий банк "ГЛОБЭКС", ИНН: 7744001433	
основание государственной регистрации:	Договор залога земельного участка от 02.10.2013 №2-111-ДЗН1/13-5472, дата регистрации 23.10.2013, №50-50-06/027/2013-355		
3.1.4.	вид:	Ипотека, весь объект	
	дата государственной регистрации:	26.01.2015	
	номер государственной регистрации:	50-50/001-06/024/2014-380/1	
	срок, на который установлено ограничение прав и обременение объекта недвижимости:	с 07.07.2014 по 27.05.2014	
	лицо, в пользу которого установлено ограничение прав и обременение объекта недвижимости:	Акционерное общество коммерческий банк "ГЛОБЭКС", ИНН: 7744001433	
основание государственной регистрации:	Дополнительное соглашение №1 к Договору залога земельного участка №2-72-ЗН1/14-5472 от 07.07.2014 от 08.07.2014		
3.1.5.	вид:	Ипотека, весь объект	
	дата государственной регистрации:	15.11.2014	
	номер государственной регистрации:	50-50-06/020/2014-511	
	срок, на который установлено ограничение прав и обременение объекта недвижимости:	с 14.11.2014 по 30.06.2017	
	лицо, в пользу которого установлено ограничение прав и обременение объекта недвижимости:	Акционерное общество коммерческий банк "ГЛОБЭКС", ИНН: 7744001433	
основание государственной регистрации:	Договор залога земельного участка №2-73-ЗН1/14-0034 от 07.07.2014		
Государственный регистратор		ФГИС ЕГРН	
полное наименование должности		подпись	
		инициалы, фамилия	

М.П.

