


Земельный участок		
(вид объекта недвижимости)		
Лист № <u> </u> Раздела <u>2</u>	Всего листов раздела <u>2</u> : <u> </u>	Всего разделов: <u> </u>
17.10.2018 № 99/2018/205527439		Всего листов выписки: <u> </u>
Кадастровый номер:		50:06:0070303:87
3.1.6.	вид:	Запрещение сделок с имуществом, Московская область, Шаховской район, сельское поселение Степаньковское, у д. Дубровино, кад. № 50:06:0070303:87, Земельный участок, категория земель: земли сельскохозяйственного назначения, разрешенное использование: для ведения крестьянского (фермерского) хозяйства, общая площадь 86924 кв. м
	дата государственной регистрации:	02.10.2017
	номер государственной регистрации:	50:06:0070303:87-50/007/2017-2
	срок, на который установлено ограничение прав и обременение объекта недвижимости:	
	лицо, в пользу которого установлено ограничение прав и обременение объекта недвижимости:	
основание государственной регистрации:	Постановление судебного пристава-исполнителя от 26.09.2017 №21513817/5057, выдавший орган: СМО по ИОИД и РЗ	
Государственный регистратор		ФГИС ЕГРН
полное наименование должности		инициалы, фамилия
		подпись

М.П.



ФГИС ЕГРН

полное наименование органа регистрации прав

Раздел 1

Выписка из Единого государственного реестра недвижимости об объекте недвижимости
Сведения о характеристиках объекта недвижимости

На основании запроса от 17.10.2018 г., поступившего на рассмотрение 17.10.2018 г., сообщаем, что согласно записям Единого государственного реестра недвижимости:

Земельный участок	
<small>(код объекта недвижимости)</small>	
Лист № <u>1</u> Раздела <u>1</u>	Всего листов раздела <u>1</u> ; <u> </u>
Всего разделов: <u> </u>	
Всего листов выписки: <u> </u>	
17.10.2018 № 99/2018/205555037	
Кадастровый номер:	50:06:0070303:86
Номер кадастрового квартала:	50:06:0070303
Дата присвоения кадастрового номера:	29.11.2007
Ранее присвоенный государственный учетный номер:	данные отсутствуют
Адрес:	установлено относительно ориентира, расположенного в границах участка. Почтовый адрес ориентира: обл. Московская, р-н Шаховской, с/пос. Степаньковское, у д Дубровино
Площадь:	220762
Кадастровая стоимость, руб.:	1750642.66
Кадастровые номера расположенных в пределах земельного участка объектов недвижимости:	данные отсутствуют
Кадастровые номера объектов недвижимости, из которых образован объект недвижимости:	50:06:0:140
Кадастровые номера образованных объектов недвижимости:	данные отсутствуют
Сведения о включении объекта недвижимости в состав предприятия как имущественного комплекса:	
Государственный регистратор	ФГИС ЕГРН
полное наименование должности	подпись
	инициалы, фамилия

М.П.



Раздел 1

Выписка из Единого государственного реестра недвижимости об объекте недвижимости
Сведения о характеристиках объекта недвижимости

Земельный участок		
(наименование объекта недвижимости)		
Лист № _____ Раздела 1	Всего листов раздела 1: _____	Всего разделов: _____
17.10.2018 № 99/2018/205555037		Всего листов выписки: _____
Кадастровый номер:		50:06:0070303:86
Категория земель:		
Виды разрешенного использования:	Для ведения крестьянского (фермерского) хозяйства	
Сведения о кадастровом инженере:	данные отсутствуют	
Сведения о лесах, водных объектах и об иных природных объектах, расположенных в пределах земельного участка:	данные отсутствуют	
Сведения о том, что земельный участок полностью или частично расположен в границах зоны с особыми условиями использования территории или территории объекта культурного наследия	данные отсутствуют	
Сведения о том, что земельный участок расположен в границах особой экономической зоны, территории опережающего социально-экономического развития, зоны территориального развития в Российской Федерации, игровой зоны:	данные отсутствуют	
Сведения о том, что земельный участок расположен в границах особо охраняемой природной территории, охотничьих угодий, лесничеств, лесопарков:	данные отсутствуют	
Сведения о результатах проведения государственного земельного надзора:	данные отсутствуют	
Сведения о расположении земельного участка в границах территории, в отношении которой утвержден проект межевания территории:	данные отсутствуют	
Государственный регистратор		ФГИС ЕГРН
полное наименование должности	подпись	инициалы, фамилия

М.П.



Раздел 1

Выписка из Единого государственного реестра недвижимости об объекте недвижимости
Сведения о характеристиках объекта недвижимости

Земельный участок			
(вид объекта недвижимости)			
Лист №	Раздела 1	Всего листов раздела 1:	Всего разделов:
17.10.2018	№ 99/2018/205555037		
Кадастровый номер:		50:06:0070303:86	

Условный номер земельного участка:	данные отсутствуют
Сведения о принятии акта и (или) заключении договора, предусматривающих предоставление в соответствии с земельным законодательством исполнительным органом государственной власти или органом местного самоуправления находящегося в государственной или муниципальной собственности земельного участка для строительства наемного дома социального использования или наемного дома коммерческого использования:	данные отсутствуют
Сведения о том, что земельный участок или земельные участки образованы на основании решения об изъятии земельного участка и (или) расположенного на нем объекта недвижимости для государственных или муниципальных нужд:	данные отсутствуют
Сведения о том, что земельный участок образован из земель или земельного участка, государственная собственность на которые не разграничена:	данные отсутствуют
Сведения о наличии земельного спора о местоположении границ земельных участков:	данные отсутствуют
Статус записи об объекте недвижимости:	Сведения об объекте недвижимости имеют статус "актуальные, ранее учтенные"
Особые отметки:	Сведения необходимые для заполнения раздела 3.1 отсутствуют. Сведения необходимые для заполнения раздела 4 отсутствуют. Сведения необходимые для заполнения раздела 4.1 отсутствуют. Сведения необходимые для заполнения раздела 4.2 отсутствуют.
Получатель выписки:	Бледных Дмитрий Михайлович

Государственный регистратор		ФГИС ЕГРН
полное наименование должности	подпись	инициалы, фамилия

М.П.



Раздел 2

Выписка из Единого государственного реестра недвижимости об объекте недвижимости
Сведения о зарегистрированных правах

Земельный участок	
(вид объекта недвижимости)	
Лист № _____ Раздела <u>2</u>	Всего листов раздела <u>2</u> : _____
17.10.2018 № 99/2018/205555037	
Кадастровый номер:	50:06:0070303:86
1. Правообладатель (правообладатели):	1.1. Жарова Ирина Борисовна
2. Вид, номер и дата государственной регистрации права:	2.1. Долевая собственность, № 50-50-06/028/2011-226 от 12.12.2011, 9/10
Ограничение прав и обременение объекта недвижимости:	
3.1.1.	вид: Ипотека, весь объект
	дата государственной регистрации: 26.01.2015
	номер государственной регистрации: 50-50/001-06/024/2014-379/1
	срок, на который установлено ограничение прав и обременение объекта недвижимости: с 07.07.2014 по 27.05.2017
	лицо, в пользу которого установлено ограничение прав и обременение объекта недвижимости: Акционерное общество коммерческий банк "ГЛОБЭКС", ИНН: 7744001433
	основание государственной регистрации: Дополнительное соглашение №1 к Договору залога земельного участка №2-72-ЗН1/14-5472 от 07.07.2014 от 08.07.2014
3.1.2.	вид: Ипотека, весь объект
	дата государственной регистрации: 23.10.2013
	номер государственной регистрации: 50-50-06/027/2013-355
	срок, на который установлено ограничение прав и обременение объекта недвижимости: с 23.10.2013 по 30.09.2015
	лицо, в пользу которого установлено ограничение прав и обременение объекта недвижимости: Акционерное общество коммерческий банк "ГЛОБЭКС", ИНН: 7744001433
	основание государственной регистрации: Договор залога земельного участка от 02.10.2013 №2-111-ДЗН1/13-5472, дата регистрации 23.10.2013, №50-50-06/027/2013-355

Государственный регистратор	ФГИС ЕГРН
полное наименование должности	инициалы, фамилия

М.П.



Земельный участок	
(вид объекта недвижимости)	
Лист № _____ Раздела 2	Всего листов раздела 2 : _____
17.10.2018 № 99/2018/205555037	
Кадастровый номер:	50:06:0070303:86
3.1.3. вид:	Запрещение сделок с имуществом, Московская область, Шаховской район, сельское поселение Степаньковское, у д. Дубровино, кад.№ 50:06:0070303:86, Земельный участок, категория земель: земли сельскохозяйственного назначения, разрешенное использование: для ведения крестьянского (фермерского) хозяйства, общая площадь 220762 кв. м
дата государственной регистрации:	28.06.2018
номер государственной регистрации:	50:06:0070303:86-50/007/2018-3
3.1.3. срок, на который установлено ограничение прав и обременение объекта недвижимости:	
лицо, в пользу которого установлено ограничение прав и обременение объекта недвижимости:	
основание государственной регистрации:	Постановление судебного пристава-исполнителя от 26.06.2018 №563312542/7729, выдавший орган: Бабушкинский ОСП
3.1.4. вид:	Ипотека, весь объект
дата государственной регистрации:	26.01.2015
номер государственной регистрации:	50-50/001-06/024/2014-373/1
3.1.4. срок, на который установлено ограничение прав и обременение объекта недвижимости:	с 03.07.2014 по 27.05.2017
лицо, в пользу которого установлено ограничение прав и обременение объекта недвижимости:	Акционерное общество коммерческий банк "ГЛОБЭКС", ИНН: 7744001433
основание государственной регистрации:	Договор залога земельного участка №2-70-ЗН1/14-5472 от 03.07.2014; Дополнительное соглашение №1 к Договору залога земельного участка №2-70-ЗН1/14-5472 от 03.07.2014 от 08.07.2014
3.1.5. вид:	Ипотека, весь объект
дата государственной регистрации:	15.11.2014
номер государственной регистрации:	50-50-06/020/2014-510
3.1.5. срок, на который установлено ограничение прав и обременение объекта недвижимости:	с 15.11.2014 по 30.06.2017
лицо, в пользу которого установлено ограничение прав и обременение объекта недвижимости:	Акционерное общество коммерческий банк "ГЛОБЭКС", ИНН: 7744001433
основание государственной регистрации:	
Государственный регистратор	ФГИС ЕГРН
полное наименование должности	подпись
	инициалы, фамилия

М.П.



Земельный участок		
(вид объекта недвижимости)		
Лист № _____	Раздела <u>2</u>	Всего листов раздела <u>2</u> : _____
17.10.2018 № 99/2018/205555037		Всего разделов: _____
Кадастровый номер:		50:06:0070303:86
3.1.6.	вид:	Запрещение сделок с имуществом, Московская область, Шаховской район, сельское поселение Степаньковское, у д. Дубровино, кад. № 50:06:0070303:86, Земельный участок, категория земель: земли сельскохозяйственного назначения, разрешенное использование: для ведения крестьянского (фермерского) хозяйства, общая площадь 220762 кв. м
	дата государственной регистрации:	02.10.2017
	номер государственной регистрации:	50:06:0070303:86-50/007/2017-2
	срок, на который установлено ограничение прав и обременение объекта недвижимости:	
	лицо, в пользу которого установлено ограничение прав и обременение объекта недвижимости:	
основание государственной регистрации:	Постановление судебного пристава-исполнителя от 26.09.2017 №21513817/5057, выдавший орган: СМО по ИОИД и РЗ	
Государственный регистратор		ФГИС ЕГРН
полное наименование должности		инициалы, фамилия
		подпись

М.П.



Земельный участок	
(вид объекта недвижимости)	
Лист № _____ Раздела <u>2</u>	Всего листов раздела <u>2</u> : _____
17.10.2018 № 99/2018/205555037	
Кадастровый номер:	50:06:0070303:86
1. Правообладатель (правообладатели):	1.2. Хрисанов Василий Александрович
2. Вид, номер и дата государственной регистрации права:	2.2. Долевая собственность, № 50-50-06/033/2011-053 от 10.01.2012, 1/10
Ограничение прав и обременение объекта недвижимости:	
3.1. вид:	Запрещение сделок с имуществом, Московская область, Шаховской район, сельское поселение Степаньковское, у д. Дубровино, кад. № 50:06:0070303:86, Земельный участок, категория земель: земли сельскохозяйственного назначения, разрешенное использование: для ведения крестьянского (фермерского) хозяйства, общая площадь 220762 кв. м
3.2.1. дата государственной регистрации:	02.10.2017
3.2.1. номер государственной регистрации:	50:06:0070303:86-50/007/2017-1
3.2.1. срок, на который установлено ограничение прав и обременение объекта недвижимости:	
3.2.1. лицо, в пользу которого установлено ограничение прав и обременение объекта недвижимости:	
3.2.1. основание государственной регистрации:	Постановление судебного пристава-исполнителя от 26.09.2017 №21514775/5057, выдавший орган: СМО по ИОИД и РЗ
3.2.2. вид:	Ипотека, весь объект
3.2.2. дата государственной регистрации:	15.11.2014
3.2.2. номер государственной регистрации:	50-50-06/020/2014-510
3.2.2. срок, на который установлено ограничение прав и обременение объекта недвижимости:	с 15.11.2014 по 30.06.2017
3.2.2. лицо, в пользу которого установлено ограничение прав и обременение объекта недвижимости:	Акционерное общество коммерческий банк "ГЛОБЭКС", ИНН: 7744001433
3.2.2. основание государственной регистрации:	
Государственный регистратор	ФГИС ЕГРН
полное наименование должности	подпись
	инициалы, фамилия

М.П.



Земельный участок		
(вид объекта недвижимости)		
Лист № _____	Раздела <u>2</u>	Всего листов раздела <u>2</u> : _____
17.10.2018 № 99/2018/205555037		Всего разделов: _____
Кадастровый номер:		50:06:0070303:86
3.2.3.	вид:	Ипотека, весь объект
	дата государственной регистрации:	23.10.2013
	номер государственной регистрации:	50-50-06/027/2013-355
	срок, на который установлено ограничение прав и обременение объекта недвижимости:	с 23.10.2013 по 30.09.2015
	лицо, в пользу которого установлено ограничение прав и обременение объекта недвижимости:	Акционерное общество коммерческий банк "ГЛОБЭКС", ИНН: 7744001433
	основание государственной регистрации:	Договор залога земельного участка от 02.10.2013 №2-111-ДЗН1/13-5472, дата регистрации 23.10.2013, №50-50-06/027/2013-355
3.2.4.	вид:	Ипотека, весь объект
	дата государственной регистрации:	26.01.2015
	номер государственной регистрации:	50-50/001-06/024/2014-379/1
	срок, на который установлено ограничение прав и обременение объекта недвижимости:	с 07.07.2014 по 27.05.2017
	лицо, в пользу которого установлено ограничение прав и обременение объекта недвижимости:	Акционерное общество коммерческий банк "ГЛОБЭКС", ИНН: 7744001433
	основание государственной регистрации:	Дополнительное соглашение №1 к Договору залога земельного участка №2-72-ЗН1/14-5472 от 07.07.2014 от 08.07.2014
3.2.5.	вид:	Ипотека, весь объект
	дата государственной регистрации:	26.01.2015
	номер государственной регистрации:	50-50/001-06/024/2014-373/1
	срок, на который установлено ограничение прав и обременение объекта недвижимости:	с 03.07.2014 по 27.05.2017
	лицо, в пользу которого установлено ограничение прав и обременение объекта недвижимости:	Акционерное общество коммерческий банк "ГЛОБЭКС", ИНН: 7744001433
	основание государственной регистрации:	Договор залога земельного участка №2-70-ЗН1/14-5472 от 03.07.2014; Дополнительное соглашение №1 к Договору залога земельного участка №2-70-ЗН1/14-5472 от 03.07.2014 от 08.07.2014
4.	Договоры участия в долевом строительстве:	не зарегистрировано
5.	Заявленные в судебном порядке права требования:	данные отсутствуют
6.	Сведения о возражении в отношении зарегистрированного права:	данные отсутствуют
7.	Сведения о наличии решения об изъятии объекта недвижимости для государственных и муниципальных нужд:	данные отсутствуют
8.	Сведения о невозможности государственной регистрации без личного участия правообладателя или его законного представителя:	
9.	Правопритязания и сведения о наличии поступивших, но не рассмотренных заявлений о проведении государственной регистрации права (перехода, прекращения права), ограничения права или обременения объекта недвижимости, сделки в отношении объекта недвижимости:	данные отсутствуют
10.	Сведения об осуществлении государственной регистрации сделки, права, ограничения права без необходимого в силу закона согласия третьего лица, органа:	данные отсутствуют
11.	Сведения о невозможности государственной регистрации перехода, прекращения, ограничения права на земельный участок из земель сельскохозяйственного назначения:	
Государственный регистратор		ФГИС ЕГРН
полное наименование должности	подпись	инициалы, фамилия

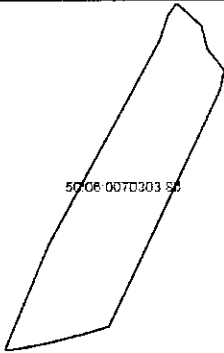
М.П.



Раздел 3

Выписка из Единого государственного реестра недвижимости об объекте недвижимости
Описание местоположения земельного участка

Земельный участок			
<small>(вид объекта недвижимости)</small>			
Лист №	Раздела 3	Всего листов раздела 3 :	Всего разделов: _____
17.10.2018 № 99/2018/205555037		Всего листов выписки: _____	
Кадастровый номер:		50:06:0070303:86	

План (чертеж, схема) земельного участка			
			
Масштаб 1: данные отсутствуют	Условные обозначения:		

Государственный регистратор		ФГИС ЕГРН
полное наименование должности	подпись	инициалы, фамилия

М.П.



Раздел 3.2

Выписка из Единого государственного реестра недвижимости об объекте недвижимости
Описание местоположения земельного участка

Земельный участок			
<small>(выд. объекту недвижимости)</small>			
Лист №	Раздела 3.2	Всего листов раздела 3.2 :	Всего разделов:
17.10.2018	№ 99/2018/205555037		
Кадастровый номер:		50:06:0070303:86	

Сведения о характерных точках границы земельного участка

Система координат: МСК-50, зона 1

Зона №

Номер точки	Координаты		Описание закрепления на местности	Средняя квадратическая погрешность определения координат характерных точек границ земельного участка, м
	X	Y		
1	2	3	4	5
1	492356.7	1254571.1	данные отсутствуют	0.3
2	492292.39	1254641.11	данные отсутствуют	0.3
3	492229.09	1254657.31	данные отсутствуют	0.3
4	492169.72	1254704.34	данные отсутствуют	0.3
5	492114.14	1254691.79	данные отсутствуют	0.3
6	491452.67	1254378.01	данные отсутствуют	0.3
7	491430.25	1254298.88	данные отсутствуют	0.3
8	491407.02	1254204.88	данные отсутствуют	0.3
9	491384.82	1254085.66	данные отсутствуют	0.3
10	491684.55	1254210.03	данные отсутствуют	0.3
11	492253.52	1254523.48	данные отсутствуют	0.3
12	492321.2	1254546.11	данные отсутствуют	0.3

Государственный регистратор		ФГИС ЕГРН
полное наименование должности	подпись	инициалы, фамилия

М.П.



ФГИС ЕГРН

полное наименование органа регистрации прав

Раздел 1

Выписка из Единого государственного реестра недвижимости об объекте недвижимости
Сведения о характеристиках объекта недвижимости

На основании запроса от 17.10.2018 г., поступившего на рассмотрение 17.10.2018 г., сообщаем, что согласно записям Единого государственного реестра недвижимости:

Земельный участок	
<small>(вид объекта недвижимости)</small>	
Лист № _____ Раздела <u>1</u>	Всего листов раздела <u>1</u> : _____
Всего разделов: _____	
Всего листов выписки: _____	
17.10.2018 № 99/2018/205542659	
Кадастровый номер:	50:06:0070303:85
Номер кадастрового квартала:	50:06:0070303
Дата присвоения кадастрового номера:	29.11.2007
Ранее присвоенный государственный учетный номер:	данные отсутствуют
Адрес:	установлено относительно ориентира, расположенного в границах участка. Почтовый адрес ориентира: обл. Московская, р-н Шаховской, с/пос. Степаньковское, у д Дубровино
Площадь:	79630
Кадастровая стоимость, руб.:	602799.1
Кадастровые номера расположенных в пределах земельного участка объектов недвижимости:	данные отсутствуют
Кадастровые номера объектов недвижимости, из которых образован объект недвижимости:	50:06:0:140
Кадастровые номера образованных объектов недвижимости:	данные отсутствуют
Сведения о включении объекта недвижимости в состав предприятия как имущественного комплекса:	
Государственный регистратор	ФГИС ЕГРН
полное наименование должности	подпись
	инициалы, фамилия

М.П.



Раздел 1

Выписка из Единого государственного реестра недвижимости об объекте недвижимости
Сведения о характеристиках объекта недвижимости

Земельный участок		
(вид объекта недвижимости)		
Лист № _____ Раздела 1	Всего листов раздела 1 : _____	Всего разделов: _____
17.10.2018 № 99/2018/205542659		Всего листов выписки: _____
Кадастровый номер:		50:06:0070303:85
Категория земель:		
Виды разрешенного использования:	Для ведения крестьянского (фермерского) хозяйства	
Сведения о кадастровом инженере:	данные отсутствуют	
Сведения о лесах, водных объектах и об иных природных объектах, расположенных в пределах земельного участка:	данные отсутствуют	
Сведения о том, что земельный участок полностью или частично расположен в границах зоны с особыми условиями использования территории или территории объекта культурного наследия	данные отсутствуют	
Сведения о том, что земельный участок расположен в границах особой экономической зоны, территории опережающего социально-экономического развития, зоны территориального развития в Российской Федерации, игорной зоны:	данные отсутствуют	
Сведения о том, что земельный участок расположен в границах особо охраняемой природной территории, охотничьих угодий, лесничеств, лесопарков:	данные отсутствуют	
Сведения о результатах проведения государственного земельного надзора:	данные отсутствуют	
Сведения о расположении земельного участка в границах территории, в отношении которой утвержден проект межевания территории:	данные отсутствуют	
Государственный регистратор		ФГИС ЕГРН
полное наименование должности	подпись	инициалы, фамилия

М.П.



Раздел 1

Выписка из Единого государственного реестра недвижимости об объекте недвижимости
Сведения о характеристиках объекта недвижимости

Земельный участок		
(вид объекта недвижимости)		
Лист № _____	Раздела <u>1</u>	Всего листов раздела <u>1</u> : _____
17.10.2018 № 99/2018/205542659		Всего разделов: _____
Кадастровый номер:		50:06:0070303:85
Условный номер земельного участка:	данные отсутствуют	
Сведения о принятии акта и (или) заключении договора, предусматривающих предоставление в соответствии с земельным законодательством исполнительным органом государственной власти или органом местного самоуправления находящегося в государственной или муниципальной собственности земельного участка для строительства наемного дома социального использования или наемного дома коммерческого использования:	данные отсутствуют	
Сведения о том, что земельный участок или земельные участки образованы на основании решения об изъятии земельного участка и (или) расположенного на нем объекта недвижимости для государственных или муниципальных нужд:	данные отсутствуют	
Сведения о том, что земельный участок образован из земель или земельного участка, государственная собственность на которые не разграничена:	данные отсутствуют	
Сведения о наличии земельного спора о местоположении границ земельных участков:	данные отсутствуют	
Статус записи об объекте недвижимости:	Сведения об объекте недвижимости имеют статус "актуальные, ранее учтенные"	
Особые отметки:	Сведения необходимые для заполнения раздела 3.1 отсутствуют. Сведения необходимые для заполнения раздела 4 отсутствуют. Сведения необходимые для заполнения раздела 4.1 отсутствуют. Сведения необходимые для заполнения раздела 4.2 отсутствуют.	
Получатель выписки:	Бледных Дмитрий Михайлович	
Государственный регистратор		ФГИС ЕГРН
полное наименование должности	подпись	инициалы, фамилия

М.П.



Раздел 2

Выписка из Единого государственного реестра недвижимости об объекте недвижимости
Сведения о зарегистрированных правах


Земельный участок		(вид объекта недвижимости)	
Лист №	Раздела <u>2</u>	Всего листов раздела <u>2</u> :	Всего разделов: _____
17.10.2018 № 99/2018/205542659		Всего листов выписки: _____	
Кадастровый номер:		50:06:0070303:85	
1.	Правообладатель (правообладатели):	1.1.	Жарова Ирина Борисовна
2.	Вид, номер и дата государственной регистрации права:	2.1.	Долевая собственность, № 50-50-06/028/2011-225 от 12.12.2011, 9/10
Ограничение прав и обременение объекта недвижимости:			
3.1.1.	вид:	Ипотека, весь объект	
	дата государственной регистрации:	26.01.2015	
	номер государственной регистрации:	50-50/001-06/024/2014-378/1	
	срок, на который установлено ограничение прав и обременение объекта недвижимости:	с 07.07.2014 по 27.05.2017	
	лицо, в пользу которого установлено ограничение прав и обременение объекта недвижимости:	Акционерное общество коммерческий банк "ГЛОБЭКС", ИНН: 7744001433	
	основание государственной регистрации:	Дополнительное соглашение №1 к Договору залога земельного участка №2-72-ЗН1/14-5472 от 07.07.2014 от 08.07.2014	
3.1.2.	вид:	Ипотека, весь объект	
	дата государственной регистрации:	15.11.2014	
	номер государственной регистрации:	50-50-06/020/2014-509	
	срок, на который установлено ограничение прав и обременение объекта недвижимости:	с 15.11.2014 по 30.06.2017	
	лицо, в пользу которого установлено ограничение прав и обременение объекта недвижимости:	Акционерное общество коммерческий банк "ГЛОБЭКС", ИНН: 7744001433	
	основание государственной регистрации:		
Государственный регистратор		ФГИС ЕГРН	
полное наименование должности		подпись	
		инициалы, фамилия	

М.П.



Земельный участок		
(вид объекта недвижимости)		
Лист № _____	Раздела <u>2</u>	Всего листов раздела <u>2</u> : _____
17.10.2018 № 99/2018/205542659		Всего разделов: _____
Кадастровый номер:		50:06:0070303:85
3.1.3.	вид:	Ипотека, весь объект
	дата государственной регистрации:	23.10.2013
	номер государственной регистрации:	50-50-06/027/2013-355
	срок, на который установлено ограничение прав и обременение объекта недвижимости:	с 23.10.2013 по 30.09.2015
	лицо, в пользу которого установлено ограничение прав и обременение объекта недвижимости:	Акционерное общество коммерческий банк "ГЛОБЭКС", ИНН: 7744001433
основание государственной регистрации:	Договор залога земельного участка от 02.10.2013 №2-111-ДЗН1/13-5472, дата регистрации 23.10.2013, №50-50-06/027/2013-355	
3.1.4.	вид:	Ипотека, весь объект
	дата государственной регистрации:	26.01.2015
	номер государственной регистрации:	50-50/001-06/024/2014-372/1
	срок, на который установлено ограничение прав и обременение объекта недвижимости:	с 03.07.2014 по 27.05.2017
	лицо, в пользу которого установлено ограничение прав и обременение объекта недвижимости:	Акционерное общество коммерческий банк "ГЛОБЭКС", ИНН: 7744001433
основание государственной регистрации:	Договор залога земельного участка №2-70-ЗН1/14-5472 от 03.07.2014; Дополнительное соглашение №1 к Договору залога земельного участка №2-70-ЗН1/14-5472 от 03.07.2014 от 08.07.2014	
3.1.5.	вид:	Запрещение сделок с имуществом, Московская область, Шаховской район, сельское поселение Степаньковское, у д. Дубровино, кад. № 50:06:0070303:85, Земельный участок, категория земель: земли сельскохозяйственного назначения, разрешенное использование: для ведения крестьянского (фермерского) хозяйства, общая площадь 79630 кв. м
	дата государственной регистрации:	28.06.2018
	номер государственной регистрации:	50:06.0070303:85-50/007/2018-2
	срок, на который установлено ограничение прав и обременение объекта недвижимости:	
	лицо, в пользу которого установлено ограничение прав и обременение объекта недвижимости:	
основание государственной регистрации:	Постановление судебного пристава-исполнителя от 26.06.2018 №563312542/7729, выдавший орган: Бабушкинский ОСП	
Государственный регистратор		ФГИС ЕГРН
полное наименование должности		подпись
		инициалы, фамилия

М.П.



Земельный участок		
(вид объекта недвижимости)		
Лист № _____	Раздела <u>2</u>	Всего листов раздела <u>2</u> : _____
17.10.2018 № 99/2018/205542659		Всего разделов: _____
Кадастровый номер:		50:06:0070303:85
3.1.6.	вид:	Запрещение сделок с имуществом, Московская область, Шаховской район, сельское поселение Степаньковское, у д. Дубровино, кад. № 50:06:0070303:85, Земельный участок, категория земель: земли сельскохозяйственного назначения, разрешенное использование: для ведения крестьянского (фермерского) хозяйства, общая площадь 79630 кв. м
	дата государственной регистрации:	02.10.2017
	номер государственной регистрации:	50:06:0070303:85-50/007/2017-1
	срок, на который установлено ограничение прав и обременение объекта недвижимости:	
	лицо, в пользу которого установлено ограничение прав и обременение объекта недвижимости:	
основание государственной регистрации:	Постановление судебного пристава-исполнителя от 26.09.2017 №21513817/5057, выдавший орган: СМО по ИОИД и РЗ	
Государственный регистратор		ФГИС ЕГРН
полное наименование должности		инициалы, фамилия

М.П.



Земельный участок			
(вид объекта недвижимости)			
Лист № _____	Раздела 2	Всего листов раздела 2 : _____	Всего разделов: _____
17.10.2018 № 99/2018/205542659		Всего листов выписки: _____	
Кадастровый номер:		50:06:0070303:85	

1.	Правообладатель (правообладатели):	1.2.	Хрисанов Василий Александрович
2.	Вид, номер и дата государственной регистрации права:	2.2.	Долевая собственность, № 50-50-06/033/2011-052 от 10.01.2012, 1/10
Ограничение прав и обременение объекта недвижимости:			
3.2.1.	вид:	Ипотека, весь объект	
	дата государственной регистрации:	15.11.2014	
	номер государственной регистрации:	50-50-06/020/2014-509	
	срок, на который установлено ограничение прав и обременение объекта недвижимости:	с 15.11.2014 по 30.06.2017	
	лицо, в пользу которого установлено ограничение прав и обременение объекта недвижимости:	Акционерное общество коммерческий банк "ГЛОБЭКС", ИНН: 7744001433	
3.	основание государственной регистрации:		
3.2.2.	вид:	Ипотека, весь объект	
	дата государственной регистрации:	26.01.2015	
	номер государственной регистрации:	50-50/001-06/024/2014-378/1	
	срок, на который установлено ограничение прав и обременение объекта недвижимости:	с 07.07.2014 по 27.05.2017	
	лицо, в пользу которого установлено ограничение прав и обременение объекта недвижимости:	Акционерное общество коммерческий банк "ГЛОБЭКС", ИНН: 7744001433	
	основание государственной регистрации:	Дополнительное соглашение №1 к Договору залога земельного участка №2-72-3Н1/14-5472 от 07.07.2014 от 08.07.2014	

Государственный регистратор		ФГИС ЕГРН
полное наименование должности	подпись	инициалы, фамилия

М.П.



Земельный участок		
(вид объекта недвижимости)		
Лист № _____	Раздела <u>2</u>	Всего листов раздела <u>2</u> : _____
17.10.2018 № 99/2018/205542659		Всего разделов: _____
Кадастровый номер:		50:06:0070303:85
3.2.3.	вид:	Ипотека, весь объект
	дата государственной регистрации:	26.01.2015
	номер государственной регистрации:	50-50/001-06/024/2014-372/1
	срок, на который установлено ограничение прав и обременение объекта недвижимости:	с 03.07.2014 по 27.05.2017
	лицо, в пользу которого установлено ограничение прав и обременение объекта недвижимости:	Акционерное общество коммерческий банк "ГЛОБЭКС", ИНН: 7744001433
	основание государственной регистрации:	Договор залога земельного участка №2-70-3Н1/14-5472 от 03.07.2014; Дополнительное соглашение №1 к Договору залога земельного участка №2-70-3Н1/14-5472 от 03.07.2014 от 08.07.2014
3.2.4.	вид:	Ипотека, весь объект
	дата государственной регистрации:	23.10.2013
	номер государственной регистрации:	50-50-06/027/2013-355
	срок, на который установлено ограничение прав и обременение объекта недвижимости:	с 23.10.2013 по 30.09.2015
	лицо, в пользу которого установлено ограничение прав и обременение объекта недвижимости:	Акционерное общество коммерческий банк "ГЛОБЭКС", ИНН: 7744001433
	основание государственной регистрации:	Договор залога земельного участка от 02.10.2013 №2-111-ДЗН1/13-5472, дата регистрации 23.10.2013, №50-50-06/027/2013-355
4.	Договоры участия в долевом строительстве:	не зарегистрировано
5.	Заявленные в судебном порядке права требования:	данные отсутствуют
6.	Сведения о возражении в отношении зарегистрированного права:	данные отсутствуют
7.	Сведения о наличии решения об изъятии объекта недвижимости для государственных и муниципальных нужд:	данные отсутствуют
8.	Сведения о невозможности государственной регистрации без личного участия правообладателя или его законного представителя:	
9.	Правопритязания и сведения о наличии поступивших, но не рассмотренных заявлений о проведении государственной регистрации права (перехода, прекращения права), ограничения права или обременения объекта недвижимости, сделки в отношении объекта недвижимости:	данные отсутствуют
10.	Сведения об осуществлении государственной регистрации сделки, права, ограничения права без необходимого в силу закона согласия третьего лица, органа:	данные отсутствуют
11.	Сведения о невозможности государственной регистрации перехода, прекращения, ограничения права на земельный участок из земель сельскохозяйственного назначения:	

Государственный регистратор		ФГИС ЕГРН
полное наименование должности	подпись	инициалы, фамилия

М.П.

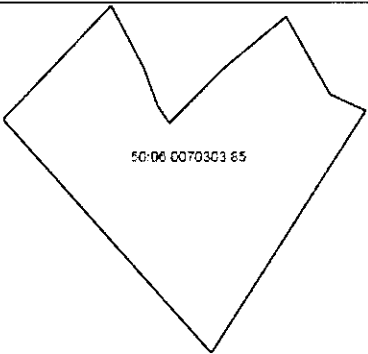


Раздел 3

Выписка из Единого государственного реестра недвижимости об объекте недвижимости
Описание местоположения земельного участка


Земельный участок			
(вид объекта недвижимости)			
Лист №	Раздела 3	Всего листов раздела 3:	Всего разделов:
17.10.2018	№ 99/2018/205542659		
Кадастровый номер:		50:06:0070303:85	

План (чертеж, схема) земельного участка

		
Масштаб 1: данные отсутствуют	Условные обозначения:	

Государственный регистратор		ФГИС ЕГРН
полное наименование должности	подпись	инициалы, фамилия

М.П.



Раздел 3.2

Выписка из Единого государственного реестра недвижимости об объекте недвижимости
Описание местоположения земельного участка

Земельный участок			
(вид объекта недвижимости)			
Лист №	Раздела 3.2	Всего листов раздела 3.2 :	Всего разделов:
17.10.2018	№ 99/2018/205542659		
Кадастровый номер:		50:06:0070303:85	

Сведения о характерных точках границы земельного участка				
Система координат: МСК-50, зона 1				
Зона №				
Номер точки	Координаты		Описание закрепления на местности	Средняя квадратическая погрешность определения координат характерных точек границ земельного участка, м
	X	Y		
1	2	3	4	5
1	492522.98	1254529.78	данные отсутствуют	0.3
2	492790.22	1254290.77	данные отсутствуют	0.3
3	492920.43	1254414.74	данные отсутствуют	0.3
4	492849.15	1254452.11	данные отсутствуют	0.3
5	492805.68	1254468.11	данные отсутствуют	0.3
6	492786.12	1254481.52	данные отсутствуют	0.3
7	492847.07	1254542.04	данные отсутствуют	0.3
8	492907.74	1254615.96	данные отсутствуют	0.3
9	492818.82	1254666.6	данные отсутствуют	0.3
10	492800.19	1254707.68	данные отсутствуют	0.3

Государственный регистратор		ФГИС ЕГРН
полное наименование должности	подпись	инициалы, фамилия

М.П.



ФГИС ЕГРН

полное наименование органа регистрации прав

Раздел 1

Выписка из Единого государственного реестра недвижимости об объекте недвижимости
Сведения о характеристиках объекта недвижимости

На основании запроса от 17.10.2018 г., поступившего на рассмотрение 17.10.2018 г., сообщаем, что согласно записям Единого государственного реестра недвижимости:

Земельный участок			
<small>(вид объекта недвижимости)</small>			
Лист №	Раздела 1	Всего листов раздела 1 : _____	Всего разделов: _____
17.10.2018 № 99/2018/205507778		Всего листов выписки: _____	
Кадастровый номер:		50:06:0070302:74	

Номер кадастрового квартала:	50:06:0070302
Дата присвоения кадастрового номера:	29.11.2007
Ранее присвоенный государственный учетный номер:	данные отсутствуют
Адрес:	установлено относительно ориентира, расположенного в границах участка. Почтовый адрес ориентира: обл. Московская, р-н Шаховской, с/пос. Степаньковское, у д. Дубровино
Площадь:	1030145
Кадастровая стоимость, руб.:	6026348.25
Кадастровые номера расположенных в пределах земельного участка объектов недвижимости:	данные отсутствуют
Кадастровые номера объектов недвижимости, из которых образован объект недвижимости:	50:06:0:140
Кадастровые номера образованных объектов недвижимости:	данные отсутствуют
Сведения о включении объекта недвижимости в состав предприятия как имущественного комплекса:	

Государственный регистратор		ФГИС ЕГРН
полное наименование должности	подпись	инициалы, фамилия

М.П.



Раздел 1

Выписка из Единого государственного реестра недвижимости об объекте недвижимости
Сведения о характеристиках объекта недвижимости

Земельный участок			
(вид объекта недвижимости)			
Лист №	Раздела <u>1</u>	Всего листов раздела <u>1</u> : _____	Всего разделов: _____
17.10.2018 № 99/2018/205507778		Всего листов выписки: _____	
Кадастровый номер:		50:06:0070302:74	

Категория земель:	
Виды разрешенного использования:	Для ведения крестьянского (фермерского) хозяйства
Сведения о кадастровом инженере:	данные отсутствуют
Сведения о лесах, водных объектах и об иных природных объектах, расположенных в пределах земельного участка:	данные отсутствуют
Сведения о том, что земельный участок полностью или частично расположен в границах зоны с особыми условиями использования территории или территории объекта культурного наследия	данные отсутствуют
Сведения о том, что земельный участок расположен в границах особой экономической зоны, территории опережающего социально-экономического развития, зоны территориального развития в Российской Федерации, игровой зоны:	данные отсутствуют
Сведения о том, что земельный участок расположен в границах особо охраняемой природной территории, охотничьих угодий, лесничеств, лесопарков:	данные отсутствуют
Сведения о результатах проведения государственного земельного надзора:	данные отсутствуют
Сведения о расположении земельного участка в границах территории, в отношении которой утвержден проект межевания территории:	данные отсутствуют

Государственный регистратор		ФГИС ЕГРН
полное наименование должности	подпись	инициалы, фамилия

М.П.



Раздел 1

Выписка из Единого государственного реестра недвижимости об объекте недвижимости
Сведения о характеристиках объекта недвижимости

Земельный участок		
<small>(вид объекта недвижимости)</small>		
Лист № _____ Раздела <u>1</u>	Всего листов раздела <u>1</u> : _____	Всего разделов: _____
17.10.2018 № 99/2018/205507778		
Кадастровый номер:		50:06:0070302:74
Условный номер земельного участка:	данные отсутствуют	
Сведения о принятии акта и (или) заключении договора, предусматривающих предоставление в соответствии с земельным законодательством исполнительным органом государственной власти или органом местного самоуправления находящегося в государственной или муниципальной собственности земельного участка для строительства наемного дома социального использования или наемного дома коммерческого использования:	данные отсутствуют	
Сведения о том, что земельный участок или земельные участки образованы на основании решения об изъятии земельного участка и (или) расположенного на нем объекта недвижимости для государственных или муниципальных нужд:	данные отсутствуют	
Сведения о том, что земельный участок образован из земель или земельного участка, государственная собственность на которые не разграничена:	данные отсутствуют	
Сведения о наличии земельного спора о местоположении границ земельных участков:	данные отсутствуют	
Статус записи об объекте недвижимости:	Сведения об объекте недвижимости имеют статус "актуальные, ранее учтенные"	
Особые отметки:	Сведения необходимые для заполнения раздела 3.1 отсутствуют. Сведения необходимые для заполнения раздела 4 отсутствуют. Сведения необходимые для заполнения раздела 4.1 отсутствуют. Сведения необходимые для заполнения раздела 4.2 отсутствуют.	
Получатель выписки:	Бледных Дмитрий Михайлович	
Государственный регистратор		ФГИС ЕГРН
полное наименование должности	подпись	инициалы, фамилия

М.П.



Раздел 2

Выписка из Единого государственного реестра недвижимости об объекте недвижимости
Сведения о зарегистрированных правах

Земельный участок		(вид объекта недвижимости)		
Лист №	Раздела 2	Всего листов раздела 2:	Всего разделов:	
17.10.2018	№ 99/2018/205507778			
Кадастровый номер:		50:06:0070302:74		
1.	Правообладатель (правообладатели):	1.1.	Жарова Ирина Борисовна	
2.	Вид, номер и дата государственной регистрации права:	2.1.	Долевая собственность, № 50-50-06/028/2011-222 от 12.12.2011, 9/10	
Ограничение прав и обременение объекта недвижимости:				
3.	3.1.1.	вид:	Ипотека, весь объект	
		дата государственной регистрации:	23.10.2013	
		номер государственной регистрации:	50-50-06/027/2013-355	
		срок, на который установлено ограничение прав и обременение объекта недвижимости:	с 23.10.2013 по 30.09.2015	
		лицо, в пользу которого установлено ограничение прав и обременение объекта недвижимости:	Акционерное общество коммерческий банк "ГЛОБЭКС", ИНН: 7744001433	
	основание государственной регистрации:		Договор залога земельного участка от 02.10.2013 №2-111-ДЗН1/13-5472, дата регистрации 23.10.2013, №50-50-06/027/2013-355	
	3.1.2.	вид:	Ипотека, весь объект	
		дата государственной регистрации:	15.11.2014	
		номер государственной регистрации:	50-50-06/020/2014-500	
		срок, на который установлено ограничение прав и обременение объекта недвижимости:	с 15.11.2014 по 30.06.2017	
лицо, в пользу которого установлено ограничение прав и обременение объекта недвижимости:		Акционерное общество коммерческий банк "ГЛОБЭКС", ИНН: 7744001433		
основание государственной регистрации:				
Государственный регистратор		ФГИС ЕГРН		
полное наименование должности		подпись		
		инициалы, фамилия		

М.П.




Земельный участок		
(вид объекта недвижимости)		
Лист № _____	Раздела <u>2</u>	Всего листов раздела <u>2</u> : _____
17.10.2018 № 99/2018/205507778		Всего разделов: _____
Кадастровый номер:		50:06:0070302:74
3.1.3.	вид:	Ипотека, весь объект
	дата государственной регистрации:	26.01.2015
	номер государственной регистрации:	50-50/001-06/024/2014-375/1
	срок, на который установлено ограничение прав и обременение объекта недвижимости:	с 07.07.2014 по 27.05.2017
	лицо, в пользу которого установлено ограничение прав и обременение объекта недвижимости:	Акционерное общество коммерческий банк "ГЛОБЭКС", ИНН: 7744001433
основание государственной регистрации:	Дополнительное соглашение №1 к Договору залога земельного участка №2-72-ЗН1/14-5472 от 07.07.2014 от 08.07.2014	
3.1.4.	вид:	Запрещение сделок с имуществом, Московская область, Шаховской район, сельское поселение Степаньковское, у д. Дубровино, кад. № 50:06:0070302:74, Земельный участок, категория земель: земли сельскохозяйственного назначения, разрешенное использование: для ведения крестьянского (фермерского) хозяйства, общая площадь 1030145 кв. м
	дата государственной регистрации:	02.10.2017
	номер государственной регистрации:	50:06:0070302:74-50/007/2017-2
	срок, на который установлено ограничение прав и обременение объекта недвижимости:	
	лицо, в пользу которого установлено ограничение прав и обременение объекта недвижимости:	
основание государственной регистрации:	Постановление судебного пристава-исполнителя от 26.09.2017 №21513817/5057, выдавший орган: СМО по ИОИД и РЗ	
3.1.5.	вид:	Запрещение сделок с имуществом, Московская область, Шаховской район, сельское поселение Степаньковское, у д. Дубровино, кад. № 50:06:0070302:74, Земельный участок, категория земель: земли сельскохозяйственного назначения, разрешенное использование: для ведения крестьянского (фермерского) хозяйства, общая площадь 1030145 кв. м
	дата государственной регистрации:	28.06.2018
	номер государственной регистрации:	50:06:0070302:74-50/007/2018-3
	срок, на который установлено ограничение прав и обременение объекта недвижимости:	
	лицо, в пользу которого установлено ограничение прав и обременение объекта недвижимости:	
основание государственной регистрации:	Постановление судебного пристава-исполнителя от 26.06.2018 №563312542/7729, выдавший орган: Бабушкинский ОСП	
Государственный регистратор		ФГИС ЕГРН
полное наименование должности		инициалы, фамилия
		подпись

М.П.



Земельный участок		
(вид объекта недвижимости)		
Лист № _____	Раздела 2	Всего листов раздела 2 : _____
17.10.2018 № 99/2018/205507778		Всего разделов: _____
Кадастровый номер:		50:06:0070302:74
3.1.6.	вид:	Ипотека, весь объект
	дата государственной регистрации:	26.01.2015
	номер государственной регистрации:	50-50/001-06/024/2014-369/1
	срок, на который установлено ограничение прав и обременение объекта недвижимости:	с 03.07.2014 по 27.05.2017
	лицо, в пользу которого установлено ограничение прав и обременение объекта недвижимости:	Акционерное общество коммерческий банк "ГЛОБЭКС", ИНН: 7744001433
	основание государственной регистрации:	Договор залога земельного участка №2-70-ЗН1/14-5472 от 03.07.2014; Дополнительное соглашение №1 к Договору залога земельного участка №2-70-ЗН1/14-5472 от 03.07.2014 от 08.07.2014
Государственный регистратор		ФГИС ЕГРН
полное наименование должности		подпись
		инициалы, фамилия

М.П.



Земельный участок			
(вид объекта недвижимости)			
Лист №	Раздела <u>2</u>	Всего листов раздела <u>2</u> : _____	Всего разделов: _____
17.10.2018 № 99/2018/205507778		Всего листов выписки: _____	
Кадастровый номер:		50:06:0070302:74	

1.	Правообладатель (правообладатели):	1.2.	Хрисанов Василий Александрович
2.	Вид, номер и дата государственной регистрации права:	2.2.	Долевая собственность, № 50-50-06/033/2011-049 от 10.01.2012, 1/10
Ограничение прав и обременение объекта недвижимости:			
3.	3.2.1.	вид:	Ипотека, весь объект
		дата государственной регистрации:	26.01.2015
		номер государственной регистрации:	50-50/001-06/024/2014-375/1
	срок, на который установлено ограничение прав и обременение объекта недвижимости:	с 07.07.2014 по 27.05.2017	
	лицо, в пользу которого установлено ограничение прав и обременение объекта недвижимости:	Акционерное общество коммерческий банк "ГЛОБЭКС", ИНН: 7744001433	
	основание государственной регистрации:	Дополнительное соглашение №1 к Договору залога земельного участка №2-72-3Н1/14-5472 от 07.07.2014 от 08.07.2014	
3.	3.2.2.	вид:	Ипотека, весь объект
		дата государственной регистрации:	26.01.2015
		номер государственной регистрации:	50-50/001-06/024/2014-369/1
	срок, на который установлено ограничение прав и обременение объекта недвижимости:	с 03.07.2014 по 27.05.2017	
	лицо, в пользу которого установлено ограничение прав и обременение объекта недвижимости:	Акционерное общество коммерческий банк "ГЛОБЭКС", ИНН: 7744001433	
основание государственной регистрации:	Договор залога земельного участка №2-70-3Н1/14-5472 от 03.07.2014; Дополнительное соглашение №1 к Договору залога земельного участка №2-70-3Н1/14-5472 от 03.07.2014 от 08.07.2014		

Государственный регистратор		ФГИС ЕГРН
полное наименование должности	подпись	инициалы, фамилия

М.П.



Земельный участок		(вид объекта недвижимости)	
Лист № ____ Раздела <u>2</u>	Всего листов раздела <u>2</u> : ____	Всего разделов: ____	
17.10.2018 № 99/2018/205507778			
Кадастровый номер:		50:06:0070302:74	
3.2.3.	вид:	Запрещение сделок с имуществом, Московская область, Шаховской район, сельское поселение Степаньковское, у д. Дубровино, кад. № 50:06:0070302:74, Земельный участок, категория земель: земли сельскохозяйственного назначения, разрешенное использование: для ведения крестьянского (фермерского) хозяйства, общая площадь 1030145 кв. м	
	дата государственной регистрации:	02.10.2017	
	номер государственной регистрации:	50:06:0070302:74-50:007/2017-1	
	срок, на который установлено ограничение прав и обременение объекта недвижимости:		
	лицо, в пользу которого установлено ограничение прав и обременение объекта недвижимости:		
	основание государственной регистрации:	Постановление судебного пристава-исполнителя от 26.09.2017 №21514775/5057, выдавший орган: СМО по ИОИД и РЗ	
	3.2.4.	вид:	Ипотека, весь объект
		дата государственной регистрации:	15.11.2014
		номер государственной регистрации:	50-50-06/020/2014-500
		срок, на который установлено ограничение прав и обременение объекта недвижимости:	с 15.11.2014 по 30.06.2017
		лицо, в пользу которого установлено ограничение прав и обременение объекта недвижимости:	Акционерное общество коммерческий банк "ГЛОБЭКС", ИНН: 7744001433
3.2.5.	вид:	Ипотека, весь объект	
	дата государственной регистрации:	23.10.2013	
	номер государственной регистрации:	50-50-06/027/2013-355	
	срок, на который установлено ограничение прав и обременение объекта недвижимости:	с 23.10.2013 по 30.09.2015	
	лицо, в пользу которого установлено ограничение прав и обременение объекта недвижимости:	Акционерное общество коммерческий банк "ГЛОБЭКС", ИНН: 7744001433	
основание государственной регистрации:	Договор залога земельного участка от 02.10.2013 №2-111-ДЗН1/13-5472, дата регистрации 23.10.2013, №50-50-06/027/2013-355		
4.	Договоры участия в долевом строительстве:	не зарегистрировано	
5.	Заявленные в судебном порядке права требования:	данные отсутствуют	
6.	Сведения о возражении в отношении зарегистрированного права:	данные отсутствуют	
7.	Сведения о наличии решения об изъятии объекта недвижимости для государственных и муниципальных нужд:	данные отсутствуют	
8.	Сведения о невозможности государственной регистрации без личного участия правообладателя или его законного представителя:		
9.	Правопритязания и сведения о наличии поступивших, но не рассмотренных заявлений о проведении государственной регистрации права (перехода, прекращения права), ограничения права или обременения объекта недвижимости, сделки в отношении объекта недвижимости:	данные отсутствуют	
10.	Сведения об осуществлении государственной регистрации сделки, права, ограничения права без необходимого в силу закона согласия третьего лица, органа:	данные отсутствуют	
11.	Сведения о невозможности государственной регистрации перехода, прекращения, ограничения права на земельный участок из земель сельскохозяйственного назначения:		
Государственный регистратор		ФГИС ЕГРН	
полное наименование должности		инициалы, фамилия	
		подпись	

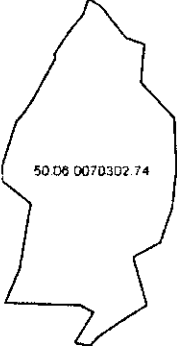
М.П.



Выписка из Единого государственного реестра недвижимости об объекте недвижимости
Описание местоположения земельного участка

Раздел 3

Земельный участок			
<small>(вид объекта недвижимости)</small>			
Лист №	Раздела <u>3</u>	Всего листов раздела <u>3</u> :	Всего разделов: _____
17.10.2018 № 99/2018/205507778		Всего листов выписки: _____	
Кадастровый номер:		50:06:0070302:74	

План (чертеж, схема) земельного участка			
			
Масштаб 1: данные отсутствуют	Условные обозначения:		

Государственный регистратор		ФГИС ЕГРН
полное наименование должности	подпись	инициалы, фамилия

М.П.

**КОПИЯ
ВЕРНА**

Раздел 3.2

Выписка из Единого государственного реестра недвижимости об объекте недвижимости
Описание местоположения земельного участка

Земельный участок			
(вид объекта недвижимости)			
Лист №	Раздела <u>3.2</u>	Всего листов раздела <u>3.2</u> :	Всего разделов:
17.10.2018 № 99/2018/205507778			Всего листов выписки:
Кадастровый номер:		50:06:0070302:74	

Сведения о характерных точках границы земельного участка				
Система координат: МСК-50, зона 1				
Зона №				
Номер точки	Координаты		Описание закрепления на местности	Средняя квадратическая погрешность определения координат характерных точек границ земельного участка, м
	X	Y		
1	2	3	4	5
1	491075.17	1253686.41	626002000000	0.2
2	491011.06	1253581.44	626002000000	0.2
3	490911.97	1253433.83	626002000000	0.2
4	490863.71	1253390.42	626002000000	0.2
5	490881.15	1253312.04	626002000000	0.2
6	491037.87	1253409.22	626002000000	0.2
7	491074.92	1253338.21	626002000000	0.2
8	491080.56	1253150.29	626002000000	0.2
9	491086.25	1252950.39	626002000000	0.2
10	491267.58	1253026.49	626002000000	0.2
11	491399.19	1253047.9	626002000000	0.2
12	491599.2	1253081.32	626002000000	0.2
13	491719.47	1252929.38	626002000000	0.2
14	491798.42	1252933.59	626002000000	0.2
15	492022.72	1253004.52	626002000000	0.2

Государственный регистратор		ФГИС ЕГРН
полное наименование должности	подпись	инициалы, фамилия

М.П.



Раздел 3.2

Выписка из Единого государственного реестра недвижимости об объекте недвижимости
Описание местоположения земельного участка

Земельный участок			
<small>(вид объекта недвижимости)</small>			
Лист №	Раздела 3.2	Всего листов раздела 3.2 :	Всего разделов: _____
17.10.2018 № 99/2018/205507778		Всего листов выписки: _____	
Кадастровый номер:		50:06:0070302:74	

Сведения о характерных точках границы земельного участка				
Система координат: МСК-50, зона 1				
Зона № _____				
Номер точки	Координаты		Описание закрепления на местности	Средняя квадратическая погрешность определения координат характерных точек границ земельного участка, м
	X	Y		
1	2	3	4	5
16	492069.45	1253043.8	626002000000	0.2
17	492146.06	1253094.07	626002000000	0.2
18	492352.66	1253206.64	626002000000	0.2
19	492376.23	1253201.91	626002000000	0.2
20	492494.76	1253278.71	626002000000	0.2
21	492585.35	1253352.33	626002000000	0.2
22	492666.67	1253378.5	626002000000	0.2
23	492629.06	1253443.32	626002000000	0.2
24	492557.53	1253497.94	626002000000	0.2
25	492463.09	1253574.63	626002000000	0.2
26	492428.38	1253670.17	626002000000	0.2
27	492231.28	1253651.53	626002000000	0.2
28	492042.33	1253827.82	626002000000	0.2
29	491766.13	1253836.41	626002000000	0.2
30	491578.76	1253816.7	626002000000	0.2

Государственный регистратор		ФГИС ЕГРН
полное наименование должности	подпись	инициалы, фамилия

М.П.



Раздел 3.2

Выписка из Единого государственного реестра недвижимости об объекте недвижимости
Описание местоположения земельного участка

Земельный участок			
(вид объекта недвижимости)			
Лист №	Раздела <u>3.2</u>	Всего листов раздела <u>3.2</u> :	Всего разделов: _____
17.10.2018 № 99/2018/205507778		Всего листов выписки: _____	
Кадастровый номер:		50:06:0070302:74	

Сведения о характерных точках границы земельного участка				
Система координат: МСК-50, зона 1				
Зона №				
Номер точки	Координаты		Описание закрепления на местности	Средняя квадратическая погрешность определения координат характерных точек границ земельного участка, м
	X	Y		
1	2	3	4	5
31	491399.65	1253755.19	626002000000	0.2
32	491322.51	1253614.4	626002000000	0.2

Государственный регистратор		ФГИС ЕГРН
полное наименование должности	подпись	инициалы, фамилия

М.П.

