

**Выписка из Единого государственного реестра недвижимости о правах отдельного лица на имевшиеся (имеющиеся) у него объекты недвижимости**

**ФЕДЕРАЛЬНАЯ СЛУЖБА ГОСУДАРСТВЕННОЙ РЕГИСТРАЦИИ, КАДАСТРА И КАРТОГРАФИИ**

Дата 19.11.2018


№ 50-00-4001/5006/2018-0831

На основании запроса от 09.11.2018, поступившего на рассмотрение 09.11.2018, сообщаем, что правообладателю

Анিকেва Марина Николаевна, дата рождения \_\_\_\_\_, гражданство Российской Федерации, паспорт гражданина Российской Федерации: серия \_\_\_\_\_, выдан \_\_\_\_\_,

\_\_\_\_\_ за период с 31.01.1998 по 08.11.2018 принадлежали (принадлежат) следующие объекты недвижимости:


1.	1.1.	Вид объекта недвижимости:		
		Кадастровый номер:		
		Назначение объекта недвижимости:		
		Виды разрешенного использования объекта недвижимости:		
		Адрес:		
			Площадь:	
	1.2.	Вид права, доля в праве:		
		дата государственной регистрации:		
		номер государственной регистрации:		
		основание государственной регистрации:		
		дата государственной регистрации прекращения права:		
1.3.	Ограничение прав и обременение объекта недвижимости:			
	1.3.1.	вид:		
		номер государственной регистрации:		
2.	2.1.	Вид объекта недвижимости:	Земельный участок	
		Кадастровый номер:	50:31:0060122:31	
		Назначение объекта недвижимости:	данные отсутствуют	



**КОНИН ВЕРБА  
СНИ ГРЕВЦЕВА К.С.**  
*[Handwritten signature]*

	Виды использования разрешенного объекта недвижимости:	Земли населенных пунктов Для ведения приусадебного хозяйства
	Адрес:	обл. Московская, р-н Чеховский, СП Баранцевское, д. Чудиново
	Площадь:	1200 кв. м
2.2.	Вид права, доля в праве:	Собственность
	дата государственной регистрации:	12.09.2009
	номер государственной регистрации:	50-50-31/054/2009-238
	основание государственной регистрации:	Договор купли-продажи земельного участка, совершенный в простой письменной форме от 04.09.2009
	дата государственной регистрации прекращения права:	_____
2.3.	Ограничение прав и обременение объекта недвижимости:	
2.3.1.	вид:	Ипотека
	номер государственной регистрации:	50-50-31/019/2012-388
2.3.2.	вид:	Арест, запрет на совершение регистрационных действий
	номер государственной регистрации:	50:31:0060122:31-50/027/2018-2
3.3.1.	Вид объекта недвижимости:	2
	Кадастровый номер:	
	Назначение объекта недвижимости:	2
	Виды использования разрешенного объекта недвижимости:	д
	Адрес:	г
	Площадь:	3
3.2.	Вид права, доля в праве:	С
	дата государственной регистрации:	0
	номер государственной регистрации:	5
	основание государственной регистрации:	Д У Н В 1.

КОПИЯ ВЕРНА  
СНН ГРЕВЦЕВА К.С.



	дата государственной регистрации прекращения права:		
3.3.	Ограничение прав и обременение объекта недвижимости:	не зарегистрировано	
4.	4.1.	Вид объекта недвижимости:	Здание
		Кадастровый номер:	50:31:0060122:462
		Назначение объекта недвижимости:	Жилой дом
		Виды разрешенного использования объекта недвижимости:	данные отсутствуют
		Адрес:	Московская область, Чеховский район, сельское поселение Баранцевское, деревня Чудиново, улица Березовая, дом № 3
		Площадь:	226, 6 кв. м
	4.2.	Вид права, доля в праве:	Собственность
		дата государственной регистрации:	19.11.2014
		номер государственной регистрации:	50-50-31/057/2014-324
		основание государственной регистрации:	Договор купли-продажи земельного участка, совершенный в простой письменной форме от 04.09.2009; Кадастровый паспорт здания от 13.10.2014 №МО-14/ЗВ-1641557, выдавший орган: Филиал федерального государственного бюджетного учреждения "Федеральная кадастровая палата Росреестра" по Московской области
		дата государственной регистрации прекращения права:	_____
	4.3.	Ограничение прав и обременение объекта недвижимости:	
	4.3.1.	вид:	Ипотека
		номер государственной регистрации:	50-50/031/019/2012-388
	4.3.2.	вид:	Арест, запрет на совершение регистрационных действий
		номер государственной регистрации:	50:31:0060122:462-50/027/2018-1
5.	5.1.	Вид объекта недвижимости:	
		Кадастровый номер:	
		Назначение объекта недвижимости:	

ФЕДЕРАЛЬНОЕ АГЕНТСТВО ТЕХНИЧЕСКОГО РЕГУЛИРОВАНИЯ И МЕТРОЛОГИИ  
 ФИЛИАЛ ПО МОСКОВСКОЙ ОБЛАСТИ  
 КОПИЯ ВЕРНА  
 ОИИ ТРЕВЦЕВА К.С.

Выписка содержит сведения Единого государственного реестра недвижимости о правах на объекты недвижимости, расположенные на территории субъектов(а) Российской Федерации, указанных(ого) Вами в запросе.

Использование сведений, содержащихся в настоящей выписке, способами или в форме, которые наносят ущерб правам и законным интересам правообладателей, влечет ответственность, предусмотренную законодательством Российской Федерации.

Ведущий инженер


(полное наименование должности)

Гичнев Камал Амасевич

(подпись, И.П.О.)

(инициалы, фамилия)

Сервисный номер: 0077ABE7C4C03048E17112F8E78E2654  
Дата выдачи: 07.02.2019 10:27:41.572  
Действителен до: 07.02.2019 10:27:41.572  
Формат: XML (XML) / PDF (PDF) / HTML (HTML) / XLS (XLS)  
Принят в работу: 07.02.2019



1034

**ФИЛИАЛ ФЕДЕРАЛЬНОГО ГОСУДАРСТВЕННОГО БЮДЖЕТНОГО УЧРЕЖДЕНИЯ "ФЕДЕРАЛЬНАЯ КАДАСТРОВАЯ ПАЛАТА РОСРЕЕСТРА  
ПО МОСКОВСКОЙ ОБЛАСТИ"**



полное наименование органа регистрационного учета  
Выписка из Единого государственного реестра недвижимости об объекте недвижимости  
Сведения о характеристиках объекта недвижимости

На основании запроса от 09.11.2018 г., поступившего на рассмотрение 09.11.2018 г., сообщаем, что согласно записям Единого государственного реестра недвижимости:

<b>Значение</b>	вид объекта недвижимости	
Лист № <u>1</u> Раздела <u>1</u>	Всего листов раздела <u>1</u> :	Всего разделов:
<u>12.11.2018</u> № <u>50-01-308/4006/2018-11567</u>		Всего листов выписки:
Кадастровый номер:	<u>50:31:0060122</u>	<u>50:31:0060122:462</u>
Номер кадастрового квартала:	<u>50:31:0060122</u>	
Дата присвоения кадастрового номера:	<u>09.10.2014</u>	
Ранее присвоенный государственный учетный номер:	данные отсутствуют	
Адрес:	Московская область, Чеховский район, сельское поселение Барышевское, деревня Чудиново, улица Березовая, дом № 3	
Площадь, м²:	<u>226.6</u>	
Назначение:	Жилой дом	
Наименование:	данные отсутствуют	
Количество этажей, в том числе подземных этажей:	<u>3</u> , в том числе подземных <u>1</u>	
Материал наружных стен:	Деревянные	
Год ввода в эксплуатацию по завершении строительства:	данные отсутствуют	
Год завершения строительства:	<u>2014</u>	
Кадастровая стоимость, руб.:	<u>3371078.35</u>	
<b>ВЕДУЩИЙ ИНЖЕНЕР</b>	полное наименование должности	подпись
		<u>Химочкин А. М.</u>
		инициалы фамилия

Средние значения коэффициентов  
доверия к данным Единого государственного реестра недвижимости  
в соответствии с Федеральным законом от 24.07.2007 № 207-ФЗ  
и постановлением Правительства Российской Федерации от 27.07.2007 № 507-ПП

Выписка из Единого государственного реестра недвижимости  
сформирована в соответствии с требованиями к выпискам  
из Единого государственного реестра недвижимости  
в соответствии с требованиями к выпискам из Единого государственного реестра недвижимости  
в соответствии с требованиями к выпискам из Единого государственного реестра недвижимости



**Выписка из Единого государственного реестра недвижимости об объекте недвижимости  
Сведения о характеристиках объекта недвижимости**

На основании запроса от 09.11.2018 г., поступившего на рассмотрение 09.11.2018 г., сообщаем, что согласно записям Единого государственного реестра недвижимости:

<b>Знание</b>	вид объекта недвижимости	
Лист № _____	Раздела 1	Всего листов раздела 1: _____
12.11.2018 № 50-01-308/4006/2018-11567		Всего листов: _____
Кадастровый номер:		50:31:0060122:462

Кадастровые номера иных объектов недвижимости, в пределах которых расположен объект недвижимости:	50:31:0060122:31
Кадастровые номера помещений, машино-мест, расположенных в здании или сооружении:	данные отсутствуют
Кадастровые номера объектов недвижимости, из которых образован объект недвижимости:	данные отсутствуют
Кадастровые номера образованных объектов недвижимости:	данные отсутствуют
Сведения о включении объекта недвижимости в состав предприятия как имущественного комплекса:	данные отсутствуют
Сведения о включении объекта недвижимости в состав единого недвижимого комплекса:	данные отсутствуют
Кадастровый номер земельного участка, если входящие в состав единого недвижимого комплекса объекты недвижимости расположены на одном земельном участке	данные отсутствуют
Виды разрешенного использования:	данные отсутствуют
Сведения о включении объекта недвижимости в реестр объектов культурного наследия:	данные отсутствуют
Сведения о кадастровом инженере:	Барсукова Елена Евгеньевна №77-14-49, Московский областной филиал ФГУП "Ростерrestrial" от 25.09.2014 г.
Статус записи об объекте недвижимости:	Сведения об объекте недвижимости имеют статус "актуальные"

Сведения о кадастровом инженере:  
 Барсукова Елена Евгеньевна №77-14-49, Московский областной филиал ФГУП "Ростерrestrial" от 25.09.2014 г.

**Елена Барсукова К.С.**



Выписка из Единого государственного реестра недвижимости об объекте недвижимости  
**Сведения о зарегистрированных правах**

Задание		Вид объекта недвижимости	
Лист № <u>2</u>	Раиона <u>2</u>	Всего листов раздела <u>2</u> :	Всего листов выписки:
<b>12.11.2018 № 50-0-1-308/4006/2018-11567</b>		<b>50:31:0060122:462</b>	
Кадстровый номер:			

1. Правообладатель (правообладатели):

2. Вид, номер и дата государственной регистрации прав:

Ограничение прав и обременение объекта недвижимости:

вид:

дата государственной регистрации:

номер государственной регистрации:

3.1.1. Недвижимости:  
 срок, на который установлено ограничение прав и обременение объекта недвижимости:

лицо, в пользу которого установлено ограничение прав и обременение объекта недвижимости:

3. Основание государственной регистрации:

вид:

дата государственной регистрации:

номер государственной регистрации:

3.1.2. Недвижимости:  
 срок, на который установлено ограничение прав и обременение объекта недвижимости:

лицо, в пользу которого установлено ограничение прав и обременение объекта недвижимости:

основание государственной регистрации:

5. Заявленные в судебном порядке права требования:	данные отсутствуют
6. Сведения о возмещении в отношении зарегистрированного права:	данные отсутствуют
7. Сведения о наличии решения об изъятии объекта недвижимости для государственных и муниципальных нужд:	данные отсутствуют
8.	данные отсутствуют

1.1. Анисеева Марина Николаевна  
 2.1. Собственность, № 50-50-31/057/2014-324 от 19.11.2014

Ипотека

19.11.2014

50-50/031/019/2012-388

с 19.11.2014 до момента полного расчета

Общество с ограниченной ответственностью Коммерческий Банк "ЭНЕРГОПРОМБАНК", ИНН: 5043017030

Договор ипотеки от 29.08.2011 №К-048/11-И, дата регистрации 17.04.2012, №50-50-31/019/2012-388

Арест, запрет на совершение регистрационных действий

21.06.2018


50:31:0060122:462-50/027/2018-1

данные отсутствуют

данные отсутствуют

Постановление судебного пристава-исполнителя Чеховского РОСП П Гревцева К.С. о запрете регистрационных действий в отношении объектов недвижимого имущества от 17.05.2018 №2830/16/50044-ИП

Сервисный центр: 8(495)302-00-00  
 Директор: 8(495)302-00-00  
 Е-mail: info@rosreestr.ru  
 Сайт: www.rosreestr.ru







Сведения о невозможности государственной регистрации без личного участия правообладателя или его законного представителя:	
9. Правопривлечения и сведения о наличии посетивших, но не рассмотренных заявителем о проведении государственной регистрации права (перехода, прекращения права), ограничения права или обременения объекта недвижимости, сделки в отношении объекта недвижимости:	отсутствуют
10. Ограничения права без необходимого в силу закона согласия третьего лица, органа:	данные отсутствуют
<b>ВЕДУЩИЙ ИНЖЕНЕР</b>	
полное наименование должности	подпись
	Химченко А. М.
	инициалы, фамилия

Серия П №048 УОСВЕРЕСОСЭОСЭ879  
 Дата выдачи: 01.12.2016 11:56:00 UTC  
 Действителен до: 01.12.2022 11:56:00 UTC  
 Взяты: СЛОВА ВЕРУ - ИЛИ РОСВЕТОС" по 40-04-0002-02/2017  
 Адрес: 211208-000000

Электронная документация  
 Юридическая фирма "Судебная  
 группа" (ООО) - адвокатская  
 организация  
 Адрес: Республика Беларусь, г. Минск, район  
 Малиновка, д. 11, литер "А", этаж 2,  
 211208-000000



КОПИЯ ВЕРНА  
 СНИ ТРЕВЦЕВА К.С.

*(Handwritten signature)*



Выписка из Единого государственного реестра недвижимости об объекте недвижимости  
 Описание местоположения объекта недвижимости

Лист 5. 1

Зашито

Лист № Раздела 5.1 Всего листов раздела 5.1:            Всего разделов:            Всего листов выписки:           

**12.11.2018 № 50-0-1-308/4006/2018-11567**

Кадастровый номер: 50:31:0060122:462

1. Сведения о координатах характерных точек контура объекта недвижимости

Система координат: МСК-50, зона 2  
 Зона №           

Номер точки	Координаты, м		Радиус, м	Средняя квадратическая погрешность определения координат характерных точек контура, м	Глубина, высота, м	
	X	Y			H1	H2
1	2	3	4	5	6	7
1	401289,49	2189716,90	данные отсутствуют	0,10		
2	401283,24	2189724,38	данные отсутствуют	0,10		
3	401275,77	2189718,13	данные отсутствуют	0,10		
4	401282,01	2189710,66	данные отсутствуют	0,10		
1	401289,49	2189716,90	данные отсутствуют	0,10		

2. Сведения о предельных высоте и глубине конструктивных элементов объекта недвижимости



Предельная глубина конструктивных элементов объекта недвижимости, м данные отсутствуют

Предельная высота конструктивных элементов объекта недвижимости, м данные отсутствуют

ВЕДУЩИЙ ИНЖЕНЕР            полное наименование должности            подпись            Химошко А. М. инициалы, фамилия

И.И.П.  
 Сергеев Алексей Александрович  
 Директор ООО «СЭТ»  
 Владельцы: Сергеев Алексей Александрович  
 ИНН: 50-07-0000000  
 ОГРН: 50-07-0000000  
 Адрес: г. Москва, ул. Удальцова, д. 11, стр. 1/1  
 Контакт: +7 (495) 232-2323

Экземпляр выдан на основании выписки  
 из Единого государственного реестра недвижимости  
 по адресу: 50:31:0060122:462  
 в соответствии с требованиями  
 к документам, содержащим сведения  
 об объекте недвижимости  
 № 50/006/2018/0000000/0000000/0000000  
 23.11.2018 15:25



**Выписка из Единого государственного реестра недвижимости об объекте недвижимости**  
**Описание местоположения объекта недвижимости**

Занятие		вид объекта недвижимости	
Лист № <u>5.1</u>	Раздела <u>5.1</u>	Всего листов раздела <u>5.1</u>	Всего разделов: _____
12.11.2018 № 50-01-308/4006/2018-11567		Всего листов выписки: _____	
Кадастровый номер:		50:31:0060122:462	

3. Сведения о характерных точках пересечения контура объекта недвижимости с контуром (контурами) иных зданий, сооружений, объектов незавершенного строительства



Система координат: МСК-50, зона 2  
Зона № \_\_\_\_\_

Номера характерных точек контура	Координаты, м		Средняя квадратическая погрешность определения координат характерных точек контура, м	Глубина, высота, м		Кадастровые номера иных объектов недвижимости, с контурами которых пересекается контур данного объекта недвижимости
	X	Y		Н1	Н2	
1	2	3	4	5	6	7

ВЕДУЩИЙ ИНЖЕНЕР	полное наименование должности	подпись	Химючко А. М.	инициалы, фамилия
-----------------	-------------------------------	---------	---------------	-------------------

Стефанья Наталья Александровна  
Должность: 30.11.2018 11:38:00 UTC  
Адрес: Москва, ул. Мухоморова, д. 10, стр. 1  
Вид деятельности: "Инженерное дело"  
Место: Санкт-Петербург

Выписка подготовлена в соответствии с требованиями Федерального закона от 03.07.2017 № 172-ФЗ "О государственном кадастре недвижимости" и Федерального закона от 03.07.2017 № 172-ФЗ "О государственном кадастре недвижимости".  
Информация предоставлена в соответствии с требованиями Федерального закона от 03.07.2017 № 172-ФЗ "О государственном кадастре недвижимости".  
23.11.2018 18:00



**ФИЛИАЛ ФЕДЕРАЛЬНОГО ГОСУДАРСТВЕННОГО БЮДЖЕТНОГО УЧРЕЖДЕНИЯ "ФЕДЕРАЛЬНАЯ КАДАСТРОВАЯ ПАЛАТА  
РОССИИ" ПО МОСКОВСКОЙ ОБЛАСТИ**

полное наименование органа регистрации прав

Раздел 1

Выписка из Единого государственного реестра недвижимости об объекте недвижимости  
Сведения о характеристиках объекта недвижимости

На основании запроса от 09.11.2018 г., поступившего на рассмотрение 09.11.2018 г., сообщаем, что согласно записям Единого государственного реестра недвижимости:

**Земельный участок**

(на объект недвижимости)


Лист № <u>Раздела 1</u>	Всего листов раздела 1: _____	Всего разделов: _____	Всего листов выписки: _____
<b>12.11.2018 № 50-0-1-308/4006/2018-11566</b>			
Кадастровый номер:	<b>50:31:0060122:31</b>		

Номер кадастрового квартала:	50:31:0060122
Дата присвоения кадастрового номера:	20.03.2006
Ранее присвоенный государственный учетный номер:	Кадастровый номер: 50:31:08:090:1-Надаев С.Ю.; 50:31:0060122:0031
Адрес:	установлено ориентировочно ориентира, расположенного в границах участка, Почтовый адрес ориентира: обл. Московская, р-н Чеховский, СТ Барынецкое, д. Чудиново
Площадь:	1200 +/- 2 кв. м
Кадастровая стоимость, руб.:	1538448
Кадастровые номера расположенных в пределах земельного участка объектов недвижимости:	50:31:0060122:462
Кадастровые номера объектов недвижимости, из которых образован объект недвижимости:	данные отсутствуют
Кадастровые номера образующих объектов недвижимости:	данные отсутствуют
Сведения о включении объекта недвижимости в состав предприятия как имущественного комплекса:	данные отсутствуют

<b>ВЕДУЩИЙ ИНЖЕНЕР</b>		
полное наименование должности		
	М.П.	подпись
	Хинюшко А. М.	Хинюшко А. М.

Сведения о государственном кадастре недвижимости  
Информация о кадастровых объектах  
Выписка из Единого государственного реестра недвижимости  
Сведения о характеристиках объектов недвижимости  
Сведения об объектах недвижимости, из которых образован объект недвижимости  
Сведения об объектах недвижимости, образующих объект недвижимости  
Сведения о включении объектов недвижимости в состав предприятия как имущественного комплекса

Выписка из Единого государственного реестра недвижимости  
Информация о кадастровых объектах  
Выписка из Единого государственного реестра недвижимости  
Сведения о характеристиках объектов недвижимости  
Сведения об объектах недвижимости, из которых образован объект недвижимости  
Сведения об объектах недвижимости, образующих объект недвижимости  
Сведения о включении объектов недвижимости в состав предприятия как имущественного комплекса




**КОПИЯ ВЕРНА**  
**СПИ. ДРЕВЦЕВА. К.С.**

**Выписка из Единого государственного реестра недвижимости об объекте недвижимости  
Сведения о характеристиках объекта недвижимости**

Земельный участок			
<small>(наименование объекта недвижимости)</small>			
Лист № <u>1</u>	Раздела <u>1</u>	Всего листов раздела <u>1</u> :	Всего разделов: _____
<b>12.11.2018</b> № <b>50-0-1-308/4006/2018-11566</b>		Всего листов выписки: _____	
Кадастровый номер:		<b>50:31:0060122:31</b>	

Категория земель:	Земли населенных пунктов
Виды разрешенного использования:	Для ведения приусадебного хозяйства
Сведения о кадастровом инженере:	Богачев Сергей Михайлович №77-12-174, 29.08.2014
Сведения о лесах, водных объектах и об иных природных объектах, расположенных в пределах земельного участка:	данные отсутствуют
Сведения о том, что земельный участок полностью или частично расположен в границах зоны с особыми условиями использования территории или территории объекта культурного наследия	данные отсутствуют
Сведения о том, что земельный участок расположен в границах особой экономической зоны, территории опережающего социально-экономического развития, зоны территориального развития в Российской Федерации, портовой зоны:	данные отсутствуют
Сведения о том, что земельный участок расположен в границах особо охраняемой природной территории, охотничьих угодий, лесничества, лесопарков:	данные отсутствуют
Сведения о результатах проведения государственного земельного надзора:	данные отсутствуют
Сведения о расположении земельного участка в границах территории, в отношении которой утвержден проект межевания территории:	данные отсутствуют

<b>ВЕДУЩИЙ ИНЖЕНЕР</b>	Сергей Богачев, ИСРВЕЕВ00020001873 Договор № ДС 29.12.2016 12:35:00 UTC Договор № ДС 30.12.2016 12:43:00 UTC Время: 01.04.2018 09:17:00 Место: г. Санкт-Петербург
<b>полное наименование должности</b>	Инженер-кадастровый инженер Фамилия Имя Отчество: Богачев Сергей Михайлович Полное наименование должности: Ведущий инженер Место: г. Санкт-Петербург



**ВОЛГА ВЕРНА**  
**СНГ ТРЕВЦЕВА К.С.**  
*[Handwritten signature]*

**Выписка из Единого государственного реестра недвижимости об объекте недвижимости  
Сведения о характеристиках объекта недвижимости**



<b>Земельный участок</b>			
<small>(на объекте недвижимости)</small>			
Лист № <u>Раздела 1</u>	Всего листов раздела <u>1</u> :	Всего разделов: _____	Всего листов выписки: _____
<b>12.11.2018 № 50-0-1-308/4006/2018-11566</b>			
Кадастровый номер:		<b>50:31:0060122:31</b>	

Условный номер земельного участка: \_\_\_\_\_ данные отсутствуют

Сведения о принятии акта и (или) заключении договора, предусматривающих предоставление в соответствии с земельным законодательством исполнительным органом государственной власти или органом местного самоуправления находящегося в государственной или муниципальной собственности земельного участка для строительства недвижимого дома социального использования или недвижимого дома коммерческого использования: \_\_\_\_\_ данные отсутствуют

Сведения о том, что земельный участок или земельные участки образованы на основании решения об изъятии земельного участка и (или) расторжения договора на нем объекта недвижимости для государственных или муниципальных нужд: \_\_\_\_\_ данные отсутствуют

Сведения о том, что земельный участок образован из земель или земельного участка, государственная собственность на которые не разграничена: \_\_\_\_\_ данные отсутствуют

Сведения о наличии земельного спора о местоположении границ земельных участков: \_\_\_\_\_ данные отсутствуют


Статус земли об объекте недвижимости: \_\_\_\_\_ сведения об объекте недвижимости имеют статус "актуальные, ранее учтенные"

Особые отметки: \_\_\_\_\_ сведения необходимые для заполнения раздела 4.1 отсутствуют. Сведения необходимые для заполнения раздела 4.2 отсутствуют.

Получатель выписки: \_\_\_\_\_ Гривцова Ксения Сергеевна, от имени представителя по доверенности Чеховский РОСП УФССП России по Московской области

Информация о выписке: КОДЕКС РОССИИ  
Действие до 12.11.2018 12:00:00 UTC  
Выдача: 04.04.2018 20:19:35 (UTC) по часовому поясу: MSK  
Идентификатор выписки: 12.11.2018-11566-1

Информация о документе: КОДЕКС РОССИИ  
Действие до 12.11.2018 12:00:00 UTC  
Выдача: 04.04.2018 20:19:35 (UTC) по часовому поясу: MSK  
Идентификатор документа: 12.11.2018-11566-1



**КОПИЯ ВЕРНА  
СПИ. ГРЕВЦЕВА К.С.**  
*[Handwritten Signature]*

Выписка из Единого государственного реестра недвижимости об объекте недвижимости  
Сведения о зарегистрированных правах

Земельный участок		
<small>(наименование участка)</small>		
Лист №	Раздела 2	Всего листов раздела 2:
12.11.2018	№ 50-0-1-308/4006/2018-11566	50:31:0060122:31
Кадестровый номер:		50:31:0060122:31

1. Правообладатель (правообладатели):

1.1. Анничева Марина Николаевна

2. Вид, номер и дата государственной регистрации права:

2.1. Собственность, № 50-50-31/054/2009-238 от 12.09.2009

Ограничение прав и обременение объекта недвижимости:

вид:

Ипотека

дата государственной регистрации:

17.04.2012

номер государственной регистрации:

50-50-31/019/2012-388

3.1.1. объект недвижимости: ограничение прав и обременение

с 17.04.2012 по 25.08.2014

лицо, в пользу которого установлено ограничение прав и обременение объекта недвижимости:

Общество с ограниченной ответственностью Коммерческий Банк "ЭНЕРГОПРОМБАНК", ИНН: 5043017030

3.

основание государственной регистрации:

Договор ипотеки от 29.08.2011 №К-048/1-И, дата регистрации 17.04.2012, №50-50-31/019/2012-388

вид:

Арест, запрет на совершение регистрационных действий

дата государственной регистрации:

21.06.2018

номер государственной регистрации:

50:31:0060122:31-50/027/2018-2

3.1.2. объект недвижимости:

данные отсутствуют

лицо, в пользу которого установлено ограничение прав и обременение объекта недвижимости:

данные отсутствуют

основание государственной регистрации:

Постановление судебного пристава-исполнителя Чеховского РОСП Грещева К. С. о запрете регистрационных действий в отношении объектов недвижимого имущества от 17.05.2018 №2830/16/50044-ИП

4. Договоры участия в долевом строительстве:

данные отсутствуют



5. Записи в судебном порядке права требования:

данные отсутствуют

6. Сведения о возращении в отношении зарегистрированного права:

данные отсутствуют

Информация предоставлена в соответствии с требованиями Федерального закона от 29.07.2017 № 172-ФЗ "О государственном кадастре недвижимости" и Федерального закона от 29.07.2017 № 172-ФЗ "О государственном кадастре недвижимости".






7.	Сведения о наличии решения об изъятии объекта недвижимости для государственных и муниципальных нужд:	данные отсутствуют
8.	Сведения о невозможности государственной регистрации без личного участия правообладателя или его законного представителя:	данные отсутствуют
9.	Правонариятия и сведения о наличии поступивших, но не рассмотренных заявлений о проведении государственной регистрации права (перехода, прекращения права), ограничения права или обременения объекта недвижимости, сделки в отношении объекта недвижимости:	отсутствуют
10.	Сведения об осуществлении государственной регистрации сделки, права, ограничения права без необходимого в силу закона согласия третьего лица, органа:	данные отсутствуют
11.	Сведения о невозможности государственной регистрации перехода, прекращения, ограничения права на земельный участок из земель сельскохозяйственного назначения:	данные отсутствуют

ВЕДУЩИЙ ИНЖЕНЕР	полное наименование должности		
		подпись	Химочкин А. М.
			инициалы, фамилия

М.П.  
 Сербинский район 35:06:007030305879  
 Девятиязычный ст. 20.12.2012 г. 35:06:007030305879  
 Девятиязычный ст. 20.12.2012 г. 35:06:007030305879  
 Благотворительный фонд «СВЕТ РОССИИ» по 35:06:007030305879  
 ОГРН  
 ИНН-78-0478-38-25

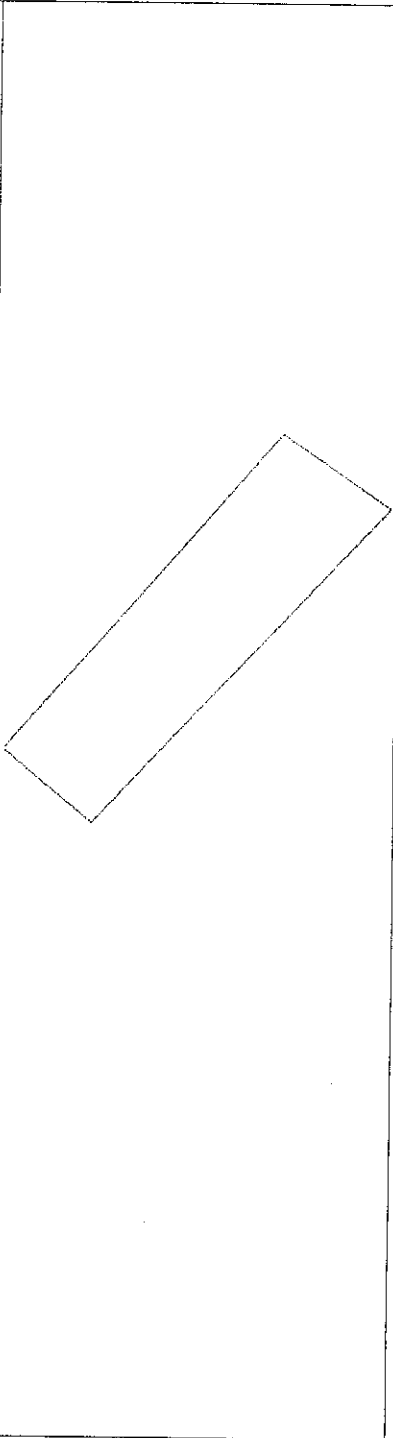
Экземпляр документа хранится в государственном архиве Республики Беларусь в соответствии с требованиями законодательства Республики Беларусь  
 Государственный архив Республики Беларусь  
 Учредитель: Министерство культуры Республики Беларусь  
 Учредительский адрес: Республика Беларусь, г. Минск, ул. Купеческая, д. 3  
 Регистрационный номер: 1907025015  
 ИНН-78-0478-38-25



**Выписка из Единого государственного реестра недвижимости об объекте недвижимости  
Описание местоположения земельного участка**

Земельный участок		
<small>(или объекта недвижимости)</small>		
Лист № <u>3</u>	Район <u>3</u>	Всего листов района <u>3</u>
12.11.2018 № 50-0-1-308/4006/2018-11566		Всего разделов: _____
Кадастровый номер:		Всего листов выписки: _____
		50:31:0060122:31

План (чертеж, схема) земельного участка




Масштаб 1: данные отсутствуют

Условные обозначения:

ВЕДУЩИЙ ИНЖЕНЕР	полное наименование должности	подпись	Химченко А. М.
-----------------	-------------------------------	---------	----------------

Свидетельство о государственной регистрации недвижимости  
 Дата государственной регистрации: 20.12.2018 15:28:30 UTC  
 Дата приема: 20.12.2018 15:28:30 UTC  
 Владельцы: ООО "ИП" "ЭКО-ПРОЕКТОР" по ИС-0500054  
 50:31:0060122:31  
 Номер: 50:31:0060122:31

Экспертное заключение  
 ООО "ИП" "ЭКО-ПРОЕКТОР" по ИС-0500054  
 50:31:0060122:31  
 В/Сведения о кадастровом номере: 50:31:0060122:31  
 Исполнитель: ООО "ИП" "ЭКО-ПРОЕКТОР"  
 23.11.2018





**Выписка из Единого государственного реестра недвижимости об объекте недвижимости  
Описание местоположения земельного участка**


Район

Земельный участок: \_\_\_\_\_ (или объект недвижимости)

Лист № \_\_\_\_\_ Раздела 3.2 Всего листов раздела 3.2: \_\_\_\_\_ Всего разделов: \_\_\_\_\_

12.11.2018 № 50-0-1-308/4006/2018-11566 Всего листов выписки: \_\_\_\_\_

Кадастровый номер: \_\_\_\_\_ 50:31:0060122:31



Сведения о характерных точках границы земельного участка

Система координат: МСК-50, зона 2

Зона № \_\_\_\_\_


Номер точки	Координаты		Описание закрепления на местности	Средняя квадратическая погрешность определения координат характерных точек Границы земельного участка, м
	X	Y		
1	401298.05	2189685.38	данные отсутствуют	0.10
2	401256.16	2189733.49	данные отсутствуют	0.10
3	401269.51	2189744.62	данные отсутствуют	0.10
4	401269.74	2189744.37	данные отсутствуют	0.10
5	401314.47	2189696.59	данные отсутствуют	0.10

ВЕДУЩИЙ ИНЖЕНЕР

полное наименование должности	подпись	Хинюшко А. М.
		инициалы, фамилия

И.П.Т.  
Сергей Александрович Хинюшко  
Директор филиала ООО «СРЗ»  
Адрес: г. Москва, ул. Мухоморова, д. 27, стр. 2, 209711, 42, 00, 010  
Владельцы: ООО «СРЗ», ООО «СРЗ» по Московской области  
Учредитель: Анна Уваровна

Экспертный отдел № 19, филиал «СРЗ»  
ИПУ «Инженерно-строительное предприятие «СРЗ»  
государственный институт «СРЗ»  
г. Москва  
И/О: Хинюшко А. М.  
Число: 01.08.2018  
23.11.2018 - 18.23



РОССИЙСКАЯ ФЕДЕРАЦИЯ  
Правительство Московской области  
Государственное унитарное  
предприятие  
Московской области  
МОСКОВСКОЕ ОБЛАСТНОЕ БЮРО  
ТЕХНИЧЕСКОЙ  
ИНВЕНТАРИЗАЦИИ  
**Южный филиал**  
**Чеховский отдел**  
142300, Московская область,  
г. Чехов, ул. Новослободская, д. 7  
тел. 8(496)726-87-68  
e-mail: [chekhov@mobti.ru](mailto:chekhov@mobti.ru)

Судебному приставу-исполнителю  
Чеховского районного отдела  
Судебных приставов  
Гревцевой К.С.

№ 46-04.01-12/1233 от 12.11.18

На Ваш запрос за вх.№ 46-04.01-12/208 от 09.10.2018 г. Чеховский отдел Южного филиала ГУП МО «МОБТИ» сообщает, что техническая документация на объект недвижимости: жилой дом, расположенный по адресу: Московская область, Чеховский район, сельское поселение Баранцевское, д.Чудиново (кад № 50:31:0060122:0031) в Чеховском отделе отсутствует.

Одновременно сообщаем, что, начиная с 01.01.1998 г., регистрацию прав собственности на недвижимое имущество и сделок с ним в Московской области проводит Управление Федеральной службы государственной регистрации, кадастра и картографии по Московской области.

Руководитель КПП Чеховского отдела  
Южного филиала ГУП МО «МОБТИ»



Николаев А.Б.

Исп. Резепова К.С.  
8(496)726-87-68



**МУНИЦИПАЛЬНОЕ КАЗЕННОЕ УЧРЕЖДЕНИЕ  
«МНОГОФУНКЦИОНАЛЬНЫЙ ЦЕНТР  
ПРЕДОСТАВЛЕНИЯ ГОСУДАРСТВЕННЫХ И  
МУНИЦИПАЛЬНЫХ УСЛУГ ГОРОДСКОГО ОКРУГА  
ЧЕХОВ»**

142300 Московская обл., г. Чехов, Советская пл.3


ИНН 5048030813

17.11.18 № 411  
На № \_\_\_\_\_ от \_\_\_\_\_

В Управление Федеральной службы  
судебных приставов  
по Московской области  
Чеховский районный отдел судебных  
приставов УФССП России  
по Московской области

Муниципальное казенное учреждение «Многофункциональный центр предоставления государственных и муниципальных услуг городского округа Чехов» сообщает, что указанный Вами адрес: Московская обл. Чеховский р-н., с/п Баранцевское, д. Чудиново, является частным сектором, домовая книга находится на руках у собственника.

Директор



А.К. Стружкин

